

جمهورية مصر العربية



رئاسة الجمهورية

الجريدة الرسمية

الثمن ١٥ جنيهاً

السنة السابعة والستون	الصادر في ٢٤ جمادى الآخرة سنة ١٤٤٦ هـ الموافق (٢٦ ديسمبر سنة ٢٠٢٤ م)	العدد ٥٢
--------------------------	---	-------------

محتويات العدد :

رقم الصفحة

قرارات رئيس مجلس الوزراء

٣	قرار رقم ٣٥١١ لسنة ٢٠٢٤
٥	قرار رقم ٣٥١٢ لسنة ٢٠٢٤
٧	قرار رقم ٣٥١٣ لسنة ٢٠٢٤
٩	قرار رقم ٣٥١٤ لسنة ٢٠٢٤
١١	قرار رقم ٣٥١٥ لسنة ٢٠٢٤
١٣	قرار رقم ٣٥١٦ لسنة ٢٠٢٤
١٦	قرار رقم ٣٥١٧ لسنة ٢٠٢٤
١٨	قرار رقم ٣٩٨٢ لسنة ٢٠٢٤
٣٢	قرار رقم ٣٩٨٣ لسنة ٢٠٢٤
٦٩	قرار رقم ٣٩٨٥ لسنة ٢٠٢٤
٨٠	قرار رقم ٣٩٨٦ لسنة ٢٠٢٤
٩١	قرار رقم ٣٩٨٧ لسنة ٢٠٢٤
١١٨	قرار رقم ٤٢٥٤ لسنة ٢٠٢٤

قرار رئيس مجلس الوزراء

رقم ٣٥١١ لسنة ٢٠٢٤

رئيس مجلس الوزراء

بعد الاطلاع على الدستور ؛

وعلى قانون نظام الإدارة المحلية الصادر بالقانون رقم ٤٣ لسنة ١٩٧٩

وتعديلاته ؛

وعلى المرسوم بقانون رقم ١١٦ لسنة ٢٠١١ بحل المجالس الشعبية المحلية ؛

وعلى طلب محافظ الوادى الجديد ؛

وعلى ما عرضته وزيرة التنمية المحلية ؛

قرر:

(المادة الأولى)

تُخصص قطعة أرض من أملاك الدولة الخاصة بمساحة ٢٠٤٢٠ م^٢ كائنة بتبة عين قيش بشارع الثورة الخضراء بمدينة موط التابعة للوحدة المحلية لمركز ومدينة الداخلة بمحافظة الوادى الجديد ، وفقاً للوحة وجدول الإحداثيات المرفقين ، بالمجان لصالح وزارة الشباب والرياضة لإقامة مدينة شبابية .

(المادة الثانية)

يُنشر هذا القرار فى الجريدة الرسمية ، وعلى الجهات المختصة تنفيذه .


صدر برئاسة مجلس الوزراء فى ١٧ ربيع الآخر سنة ١٤٤٦ هـ


(الموافق ٢٠ أكتوبر سنة ٢٠٢٤ م) .


رئيس مجلس الوزراء

دكتور/ مصطفى كمال مدبولي

٢٠١١ ٢٠١١

 مديرية تنمية احياء الحضرية بالمركز	مدير الادارة التنفيذية بالمركز	مدير التخطيط العمراني بالمركز	مدير تنمية احياء الحضرية بالمركز
--	-----------------------------------	----------------------------------	-------------------------------------





القطعة	المساحة	الملاحظات
15-01-0-010	152.77	(1)
15-01-0-011	207.77	(2)
15-01-0-012	302.77	(3)
15-01-0-013	191.77	(4)
15-01-0-014	150.77	(5)
15-01-0-015	142.77	(6)
15-01-0-016	142.77	(7)
15-01-0-017	150.77	(8)
15-01-0-018	150.77	(9)
15-01-0-019	191.77	(10)
15-01-0-020	150.77	(11)
15-01-0-021	150.77	(12)
15-01-0-022	150.77	(13)
15-01-0-023	150.77	(14)
15-01-0-024	150.77	(15)
15-01-0-025	150.77	(16)
15-01-0-026	150.77	(17)
15-01-0-027	150.77	(18)
15-01-0-028	150.77	(19)
15-01-0-029	150.77	(20)

محافظة جدة الحضرية
 مركز التنمية الحضرية
 مركز التخطيط العمراني
 مركز تنمية احياء الحضرية

تاريخ: ٢٠١١/١٢/٢٦

٢٠١١

قرار رئيس مجلس الوزراء

رقم ٣٥١٢ لسنة ٢٠٢٤

رئيس مجلس الوزراء

بعد الاطلاع على الدستور ؛

وعلى قانون نظام الإدارة المحلية الصادر بالقانون رقم ٤٣ لسنة ١٩٧٩
وتعديلاته ؛

وعلى المرسوم بقانون رقم ١١٦ لسنة ٢٠١١ بحل المجالس الشعبية المحلية ؛
وعلى طلب محافظ المنيا ؛

وعلى ما عرضته وزيرة التنمية المحلية ؛

قرر:

(المادة الأولى)

تُخصص قطعة أرض من أملاك الدولة الخاصة بمساحة ١٠٠م^٢ ضمن حوض
الطبيبة بعزبة محمد كيلانى الشرقى زمام قرية عبد اللاه ناحية قرية بنى غنى التابعة
للوحدة المحلية لمركز ومدينة سمالوط بمحافظة المنيا ، وفقاً للوحة وجدول الإحداثيات
المرفقين ، بالمجان ، لصالح منطقة بريد المنيا لإقامة مكتب بريد .

(المادة الثانية)

يُنشر هذا القرار فى الجريدة الرسمية ، وعلى الجهات المختصة تنفيذه .

صدر برئاسة مجلس الوزراء فى ١٧ ربيع الآخر سنة ١٤٤٦ هـ

(الموافق ٢٠ أكتوبر سنة ٢٠٢٤ م) .

رئيس مجلس الوزراء

دكتور/ مصطفى كمال مدبولى

قرار رئيس مجلس الوزراء

رقم ٣٥١٣ لسنة ٢٠٢٤

رئيس مجلس الوزراء

بعد الاطلاع على الدستور ؛

وعلى قانون نظام الإدارة المحلية الصادر بالقانون رقم ٤٣ لسنة ١٩٧٩

وتعديلاته ؛

وعلى المرسوم بقانون رقم ١١٦ لسنة ٢٠١١ بحل المجالس الشعبية المحلية ؛

وعلى طلب محافظ الدقهلية ؛

وعلى ما عرضته وزيرة التنمية المحلية ؛

قرر:

(المادة الأولى)

تُخصّص قطعة أرض من أملاك الدولة الخاصة بمساحة ٣٨٠٠ م^٢ بمدينة جمصة بمحافظة الدقهلية ، وفقاً للوحة وجدول الإحداثيات المرفقين ، بالمجان ، لصالح مصلحة الضرائب العقارية ، لإقامة دار محفوظات وأرشيف مركزى .

(المادة الثانية)

يُنشر هذا القرار فى الجريدة الرسمية ، وعلى الجهات المختصة تنفيذه .

صدر برئاسة مجلس الوزراء فى ١٧ ربيع الآخر سنة ١٤٤٦ هـ

(الموافق ٢٠ أكتوبر سنة ٢٠٢٤ م) .

رئيس مجلس الوزراء

دكتور/ مصطفى كمال مدبولي

قرار رئيس مجلس الوزراء

رقم ٣٥١٤ لسنة ٢٠٢٤

رئيس مجلس الوزراء

بعد الاطلاع على الدستور ؛

وعلى قانون نظام الإدارة المحلية الصادر بالقانون رقم ٤٣ لسنة ١٩٧٩

وتعديلاته ؛

وعلى المرسوم بقانون رقم ١١٦ لسنة ٢٠١١ بحل المجالس الشعبية المحلية ؛

وعلى طلب محافظ الوادى الجديد ؛

وعلى ما عرضته وزيرة التنمية المحلية ؛

قرر:

(المادة الأولى)

تُخصّص قطعة أرض من أملاك الدولة الخاصة بمساحة ٢٥٣٢ م^٢ ضمن حى البستان بمدينة الخارجة بمحافظة الوادى الجديد ، وفقاً للوحة وجدول الإحداثيات المرفقين ، بالمجان ، لصالح مديرية التضامن الاجتماعى بالمحافظة لإقامة دار حضانة نموذجية .

(المادة الثانية)

يُنشر هذا القرار فى الجريدة الرسمية ، وعلى الجهات المختصة تنفيذه .


صدر برئاسة مجلس الوزراء فى ١٧ ربيع الآخر سنة ١٤٤٦ هـ


(الموافق ٢٠ أكتوبر سنة ٢٠٢٤ م) .

رئيس مجلس الوزراء

دكتور/ مصطفى كمال مدبولى

أقامة حفلة تذكارية لجمعية بمنطقة حي البستان





Point	ISRG	WGS84	UTM
P1	30.519692	30.430076	
P2	30.520450	30.430812	
P3	30.528064	30.430040	
P4	30.531879	30.430256	

الفرع: المنطقة الغربية	الفرع: المنطقة الغربية
مركز المنطقة	مركز المنطقة - حي البستان
الرمز	تاريخ الاجتماع المقترح
الاسم	الاسم
المنطقة	المنطقة
المساحة	المساحة
المساحة المغطاة	المساحة المغطاة

مدير عام الإدارة العامة للمدن
 محمد عبد الله

مدير عام المنطقة
 محمد عبد الله

مدير أعمال الدولة
 سعود بن خالد

مهندس التخطيط
 طارق محمد صالح

مدير عام المنطقة
 محمد عبد الله

مدير أعمال الدولة
 سعود بن خالد

مهندس التخطيط
 طارق محمد صالح

٢٠١٤

قرار رئيس مجلس الوزراء

رقم ٣٥١٥ لسنة ٢٠٢٤

رئيس مجلس الوزراء

بعد الاطلاع على الدستور ؛

وعلى قانون نظام الإدارة المحلية الصادر بالقانون رقم ٤٣ لسنة ١٩٧٩

وتعديلاته ؛

وعلى المرسوم بقانون رقم ١١٦ لسنة ٢٠١١ بحل المجالس الشعبية المحلية ؛

وعلى طلب محافظ الوادى الجديد ؛

وعلى ما عرضته وزيرة التنمية المحلية ؛

قرر:

(المادة الأولى)

تُخصّص قطعة أرض من أملاك الدولة الخاصة بمساحة ٦٠٠٠ م^٢ زمام قرية المنيرة التابعة للوحدة المحلية لمركز ومدينة الخارجة بمحافظة الوادى الجديد ، وفقاً للوحة وجدول الإحداثيات المرفقين ، بالمجان ، لصالح مديرية التربية والتعليم بالمحافظة لإقامة مدرسة إعدادية .

(المادة الثانية)

يُنشر هذا القرار فى الجريدة الرسمية ، وعلى الجهات المختصة تنفيذه .


صدر برئاسة مجلس الوزراء فى ١٧ ربيع الآخر سنة ١٤٤٦ هـ

(الموافق ٢٠ أكتوبر سنة ٢٠٢٤ م) .

رئيس مجلس الوزراء

دكتور/ مصطفى كمال مدبولى

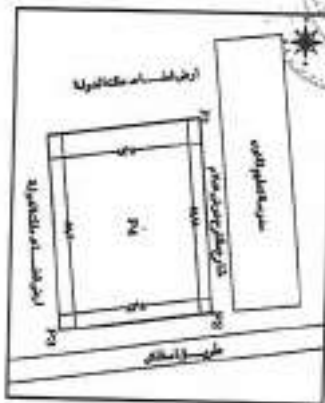
اقامة مدرسة اعدادية بقرية المنيرة



٢٠١٥

القرية	المنيرة
المركز	بقرية المنيرة
الحي	المنيرة
البلدية	بقرية المنيرة
القطاع	القطاع ١
المساحة	١٠٠٠ م ^٢
الرقم	١٠٠٠

Point	Longitude	Latitude
P1	30.613002	30.612402
P2	30.613001	30.612404
P3	30.612947	30.611935
P4	30.605305	30.611935



مدير عام الادارة العامة
مدير قسم التخطيط
مهندس عبد الله



مدير عام الادارة العامة
مدير قسم التخطيط
مهندس عبد الله



قرار رئيس مجلس الوزراء

رقم ٣٥١٦ لسنة ٢٠٢٤

رئيس مجلس الوزراء

بعد الاطلاع على الدستور ؛

وعلى قانون نظام الإدارة المحلية الصادر بالقانون رقم ٤٣ لسنة ١٩٧٩

وتعديلاته ؛

وعلى المرسوم بقانون رقم ١١٦ لسنة ٢٠١١ بحل المجالس الشعبية المحلية ؛

وعلى طلب محافظ البحر الأحمر ؛

وعلى ما عرضته وزيرة التنمية المحلية ؛

قرر:

(المادة الأولى)

تُخصص قطعة أرض من أملاك الدولة الخاصة بمساحة ١٠٠٠٠ م^٢ زمام قرية أم الحويطات التابعة للوحدة المحلية لمركز ومدينة سفاجا بمحافظة البحر الأحمر ، وفقاً للوحة وجدول الإحداثيات المرفقين ، بالمجان ، لصالح الإدارة المركزية لمنطقة البحر الأحمر الأزهرية ، لإقامة معهد أزهرى .

(المادة الثانية)



يُنشر هذا القرار فى الجريدة الرسمية ، وعلى الجهات المختصة تنفيذه .

صدر برئاسة مجلس الوزراء فى ١٧ ربيع الآخر سنة ١٤٤٦ هـ

(الموافق ٢٠ أكتوبر سنة ٢٠٢٤ م) .

رئيس مجلس الوزراء

دكتور/ مصطفى كمال مدبولى

	محافظة البحر الأحمر الفيوان العام الإدارة العامة للتخطيط العمراني	
	٣٥١٦/١	
معهد أزهرى بمدينة سفاجا		
المحافظة	البحر الأحمر	
مركز	سفاجا	
موقع قطعة الأرض	قرية الحويطات	
الغرض من التخصيص	إقامة معهد أزهرى	
المساحة بالمتر	٢م10000	
المساحة بالقدان	٢.٥ فدان تقريبا	
الحيز العمراني	مثل الحيز العمراني لمدينة سفاجا	
WGS1984		
point	X	Y
1	33.952151	26.618552
2	33.951899	26.617447
3	33.951106	26.617579
4	33.951363	26.618683
		
تم تحديد الموقع بناء على الحدود المذكورة في مذكرات العرض المقدمة من الوحدة المحلية تم مطابقة الأبعاد والمساحات من الكروكي على الطبيعة من قبل الوحدة المحلية		
مدير إدارة التخطيط العمراني التوقيع / هشام بن أمين محمود		



قرار رئيس مجلس الوزراء

رقم ٣٥١٧ لسنة ٢٠٢٤

رئيس مجلس الوزراء

بعد الاطلاع على الدستور ؛

وعلى قانون نظام الإدارة المحلية الصادر بالقانون رقم ٤٣ لسنة ١٩٧٩
وتعديلاته ؛

وعلى المرسوم بقانون رقم ١١٦ لسنة ٢٠١١ بحل المجالس الشعبية المحلية ؛
وعلى طلب محافظ الدقهلية ؛

وعلى ما عرضته وزيرة التنمية المحلية ؛

قرر:

(المادة الأولى)

تُخصّص قطعة أرض من أملاك الدولة الخاصة (تبرع المواطن/ محمد عبد الغنى
محمد حامد) بمساحة ٢١٠٠ م^٢ ضمن حوض جنينة العاصية بجمعية الخازندار الزراعية
زمام قرية بهوت التابعة للوحدة المحلية لمركز ومدينة نبروه بمحافظة الدقهلية ،
بالمجان ، لصالح مديرية التربية والتعليم بالمحافظة لإقامة مدرسة تعليم أساسى .

(المادة الثانية)

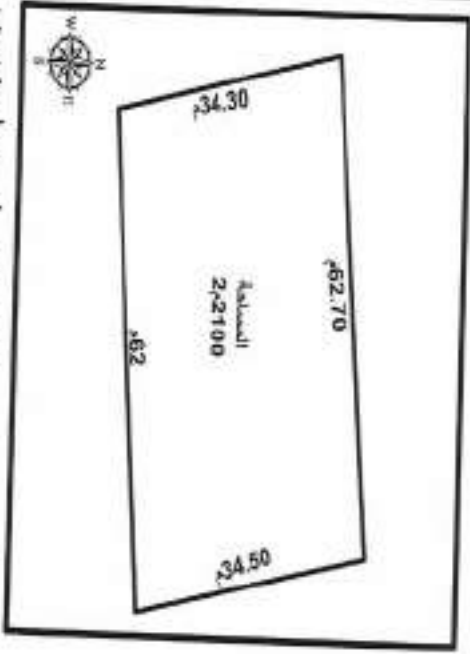
يُنشر هذا القرار فى الجريدة الرسمية ، وعلى الجهات المختصة تنفيذه .

صدر برئاسة مجلس الوزراء فى ١٧ ربيع الآخر سنة ١٤٤٦ هـ

(الموافق ٢٠ أكتوبر سنة ٢٠٢٤ م) .

رئيس مجلس الوزراء

دكتور/ مصطفى كمال مدبولى



NO	lat	long	المساحة (م ²)	المساحة (دونم)	المساحة (م ²)	مساحة من أصل	مساحة من أصل	مساحة من أصل	مساحة من أصل	مساحة من أصل
1	31°10'18.707"	31°21'03.7"								
2	31°10'18.667"	31°21'06.627"	3180	6,800	6,800					
3	31°10'17.808"	31°21'06.285"								
4	31°10'17.888"	31°21'04.078"								

رئيس مركز المساحة الجيوديسية
 محمد بن عبد العزيز
 ١٤٤٦ هـ

مدير مكتب المساحة الجيوديسية
 محمد بن عبد العزيز
 ١٤٤٦ هـ

مدير مكتب المساحة الجيوديسية
 محمد بن عبد العزيز
 ١٤٤٦ هـ

٢٠١٧

٥١

مساحة المساحة
 رئاسة مركز المساحة الجيوديسية

قرار رئيس مجلس الوزراء

رقم ٣٩٨٢ لسنة ٢٠٢٤

رئيس مجلس الوزراء

بعد الاطلاع على الدستور ؛

وعلى قانون نظام الإدارة المحلية الصادر بالقانون رقم ٤٣ لسنة ١٩٧٩

ولائحته التنفيذية ؛

وعلى القانون رقم ١٠ لسنة ١٩٩٠ بشأن نزع ملكية العقارات للمنفعة العامة

ولائحته التنفيذية ؛

وعلى قرار رئيس الجمهورية رقم ٤٨٨ لسنة ١٩٨٨ بإنشاء الهيئة العامة

للأبنية التعليمية ؛

وعلى قرار رئيس الجمهورية رقم ٣٠٤ لسنة ٢٠٢٤ بتفويض رئيس مجلس الوزراء

فى بعض الاختصاصات ؛

وعلى قرار رئيس مجلس الوزراء رقم ١٦٠ لسنة ١٩٩١ باعتبار مشروعات

الأبنية التعليمية الحكومية من أعمال المنفعة العامة ، المعدل بالقرار رقم ١٩١٢

لسنة ١٩٩١ ؛

وبناءً على ما عرضه وزير التربية والتعليم والتعليم الفنى ؛

قرر:

(المادة الأولى)

يُعتبر من أعمال المنفعة العامة مشروع نزع ملكية العقار الذى تشغله مدرسة

الشهيد محمد الأصيل الابتدائية للبنين ، بالرقم التعريفى (١١٠٢٧٣٩) ، الكائن

بالمملك ص (٢) بشارع نعيم رقم (٤٠٣) والملك ص (٣٠) بشارع رمسيس رقم

(٤٠١) ، مدينة دمياط - محافظة دمياط ، بمساحة مقدارها ٦٠,٣٩٧ م^٢ .

(المادة الثانية)

يُستولى بطريق التنفيذ المباشر على كامل أرض ومباني العقار المشار إليه فى المادة السابقة ، والمبين موقعه ومساحته وحدوده وأسماء ملاكه الظاهرين بالمذكرة الإيضاحية والرسم التخطيطى والخريطة المساحية والكشف المرفقين .

(المادة الثالثة)

يُنشر هذا القرار فى الجريدة الرسمية .

صدر برئاسة مجلس الوزراء فى ١٧ جمادى الأولى سنة ١٤٤٦ هـ

(الموافق ١٩ نوفمبر سنة ٢٠٢٤ م) .

رئيس مجلس الوزراء

دكتور/ مصطفى كمال مدبولى



وزارة التربية والتعليم والتعليم الفنى

مذكرة إيضاحية

للمعرض على السيد الأستاذ الدكتور رئيس مجلس الوزراء

الموضوع :

بشأن نزع ملكية العقار الذى تشغله مدرسة الشهيد محمد الأصيل الابتدائية للبنين بالرقم التعريفى (١١٠٢٧٣٩) بمحافظة دمياط.

العرض :

١- طلبت مديرية التربية والتعليم بمحافظة دمياط بتاريخ ١٩/١٠/٢٣٠٢٣ اتخاذ إجراءات صفة النفع العام على العقار الذى تشغله مدرسة الشهيد محمد الأصيل الابتدائية للبنين بالرقم التعريفى (١١٠٢٧٣٩) بمحافظة دمياط لصالح العملية التعليمية؛ حيث إنها فى حاجة شديدة إليه؛ نظرا لوجود كثافة طلابية مرتفعة، وعدم إمكانية الاستغناء عنه؛ حيث لا يوجد بديل له.

٢- المدرسة مؤجرة مغلقة ولا تستخدم فى العملية التعليمية، ومساحتها (٦، ٣٩٧) م^٢، والعبرة بالقياس المساحى على الطبيعة، وهى كائنة فى الملك ص ٢، بشارع نعيم - رقم (٤٠٣)، والملك ص (٣٠)، بشارع رمسيس - رقم (٤٠١) - مدينة دمياط - محافظة دمياط.

٣- صدر قرار المجلس الشعبى المحلى لمحافظة دمياط بجلسته المنعقدة بتاريخ ٢٠/١/٢٠٠٩ بالموافقة على إقرار صفة النفع العام، لعدد أربع مدارس، منها المدرسة المذكورة.

٤- صدر قرار رقم (٢/٢٤) لسنة ٢٠٢١ بهدم المدرسة المذكورة حتى سطح الأرض، وتم الطعن على القرار بالدعوى رقم (٣٥٢٣) لسنة (١١) ق؛ لإلغاء القرار الهندسى بإزالة العقار، وما زالت الدعوى متداولة أمام القضاء الإدارى.

٥ - صدر قرار محافظ دمياط رقم (٦٧٣) بتاريخ ٢٢/٨/٢٠٢٢ ، بشأن الاستيلاء المباشر المؤقت لمدة ثلاث سنوات على الأراضى المقام عليها عشر مدارس، وما عليها من مبان، بمحافظة دمياط، منها المدرسة المذكورة، وذلك لحين إنهاء إجراءات نزع الملكية للمنفعة العامة .

٦ - تم سداد التعويض المبدئي، وإيداعه خزانة الجهة القائمة بإجراءات نزع الملكية، وهى مديرية المساحة بدمياط بمبلغ قدره (فقط مليون جنيه لا غير)، بموجب أمر الدفع الإلكتروني رقم (٣٤٠ . ٦٠٠٠٣٤٤٣٢٥ GP) الصادر بتاريخ ٢٠٢٤/٨/٧

٧ - تبلغ المساحة الإجمالية للعقار الذى تشغله المدرسة المذكورة (٦, ٣٩٧م^٢) والعبارة بالقياس المساحي على الطبيعة، وحدوده كالتالي :

الحد البحرى : شارع نعيم، بطول (٢١, ٥٠) م.
الحد القبلي : ضمن الملك (٣٠) ، بشوارع رمسيس، بطول (٢١, ٥٠) م.
الحد الشرقى : شارع الدكتور على مشرفة (ترعة الشرقاوية سابقا)، بطول: (١٨, ٥٠) م.

الحد الغربى : شارع رمسيس، بطول (١٨, ٥٠) م.
والعقار المذكور مملوك للملاك الظاهرين، طبقاً للكشف المرفق.

الرأى :

وحيث إن قرار رئيس مجلس الوزراء رقم ١٦٠ لسنة ١٩٩١ والمعدل بالقرار رقم ١٩١٢ لسنة ١٩٩١ ، والذى نص فى مادته الأولى على أنه :

تعد مشروعات الأبنية التعليمية الحكومية وملحقاتها من أعمال المنفعة العامة فى تطبيق أحكام القانون رقم ١٠ لسنة ١٩٩٠ بشأن نزع ملكية العقارات للمنفعة العامة ونظراً للحاجة الماسة إلى العقار الذى تشغله المدرسة المذكورة حيث إنه يقع فى نطاق جغرافى ذى كثافة سكانية مرتفعة ، لذا فقد ترون سيادتكم التكرم بالنظر والتفضل بالموافقة على استصدار القرار المرفق للأسباب المبينة عليه .
والأمر معروض على سيادتكم لاتخاذ ما ترونه مناسباً .

وزير التربية والتعليم والتعليم الفنى

محمد أحمد عبد اللطيف

٥٧٦٢
٢١٥

٤٢٤٣٩٨٢
٣١٤٣٩٨٢
٣١٤٣٩٨٢

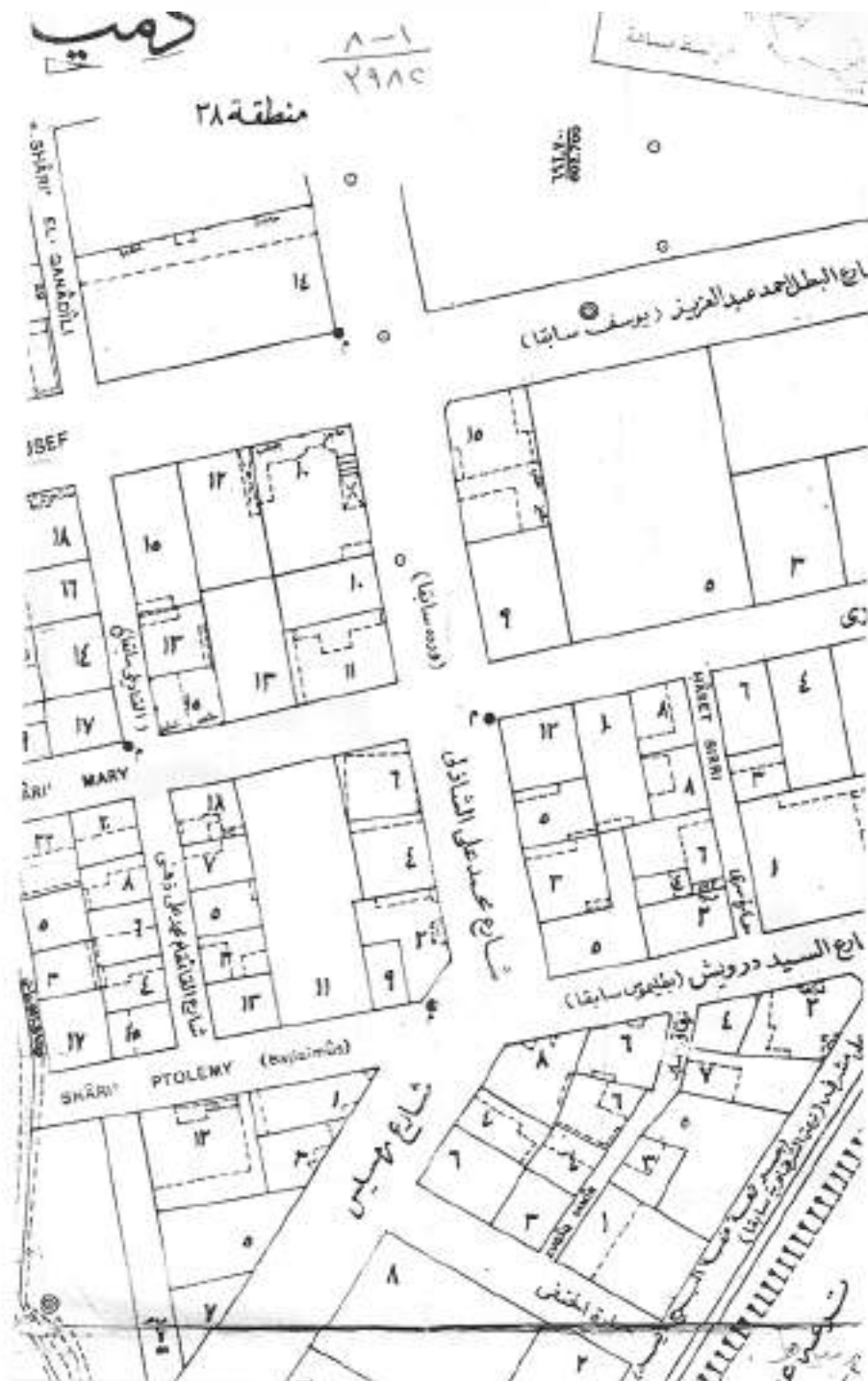
باسمها السيد القاهري شغل الذي تتلقاه مديرية التعليم محمد الامين الاكاديمية بين بائع التمريض (٢١٠٢١٢٢١) ومحافظة سيدي بوعبدالله
والمعتمد تاريخ تلقيه وتاريخ صفة التابع لغيره

الاسم	عدد	الجنسية		رقم ويجوز التغير	اسماء السيد القاهريين
		مواطن	أجنبي		
<ul style="list-style-type: none"> - السيد محمد القاهري ولد بالبحر ٢١٠٢٠٠ - السيد علي: ضمن التلك ٣٠ بائع التمريض بطلب ٢١٠٢٠٠ - السيد جليلي: ضمن التلك ١٠٠٠٠ - السيد القاهري: بائع التمريض بطلب ٢١٠٢٠٠ 	<ul style="list-style-type: none"> بائع تمريض بائع تمريض 	<ul style="list-style-type: none"> مواطن (٢١) مواطن (٢١) 	<ul style="list-style-type: none"> ١: ٢١٠٢٠٠ ٢: ٢١٠٢٠٠ ٣: ٢١٠٢٠٠ 	<ul style="list-style-type: none"> مديرية التعليم محمد الامين الاكاديمية بطن - محافظة سيدي بوعبدالله بائع تمريض بطلب ٢١٠٢٠٠ بائع تمريض بطلب ٢١٠٢٠٠ بائع تمريض بطلب ٢١٠٢٠٠ 	<ul style="list-style-type: none"> ١ - بركة حارس بركة

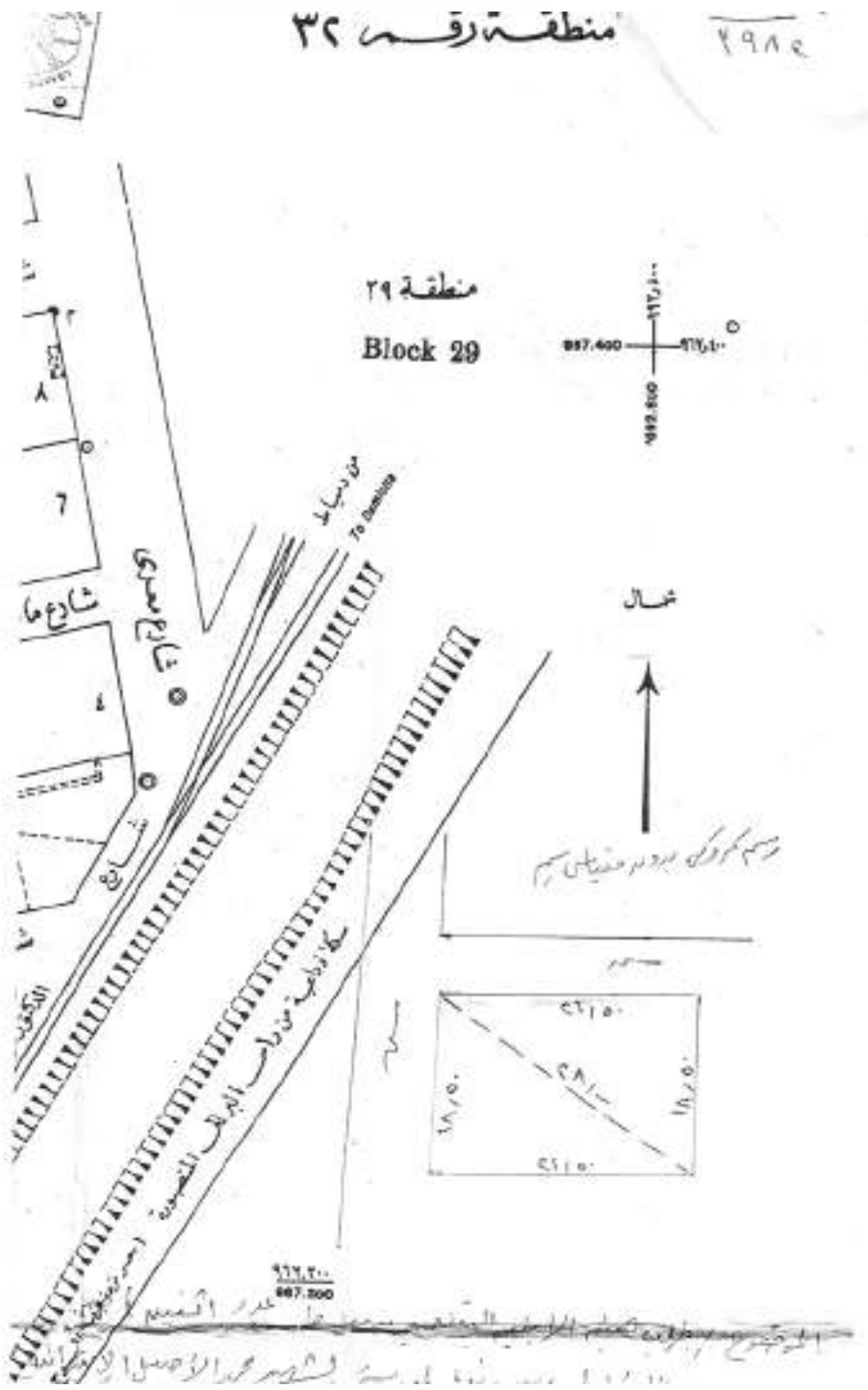


مديرية التعليم
بئر العاتق
(بئر العاتق بئر العاتق)









مصر - سلسلة الملك ١:٥٠٠



ملاحظات الرسم! $\frac{A-5}{2982}$

١- الرسم بالأحمر والأصفر معلوم عند الدخول بالأرض من حدود الموقع ثم معاينة بالطبيع والمعدات عند مدور الحدود الأصلية للإشارة عنده توزيع غير متساوي تقع بالأحمر حيث يتاخر فيعم وبالله حد من منطقة رقم ٢٥ مدور حدوط وصلاح مطر الموضع ١٧، ٢٩٧ حد نقاط بولسوم مدور وسومر حدتي لايف ك

٢- رسم ذلك بنار اللد طلب الأبنية للتعديل بالحدود الأصلية رقم ٢٧/٦٦٢ وعمر سداد تكاليف ليد بالحدود رقم ٨١١ Agricultural ٨٤٠:٩٢٠

٣- لا يعتبر الرقع بل ص سند ملكية للأبنية التعديلية

٤- أمر كسوط أو تعديل ميزنة الدرر. تعذر الدرر وما عدل من كسوط ولا تستخدم إلا من الرسم المطلبه من الرسم

رسم
سنة

حدود
صحت ١٥ ص
بإشارة
٢٠١/١١٩



ملاحظة
تدر خط انة بعض ملاحظات الرسم بالخطيتم الزمنية أن الموقع باللح حد شخ فيم
عامة تعيية أن الموقع يقع بالحد من كسوط رقم ٢٧ واللح حد



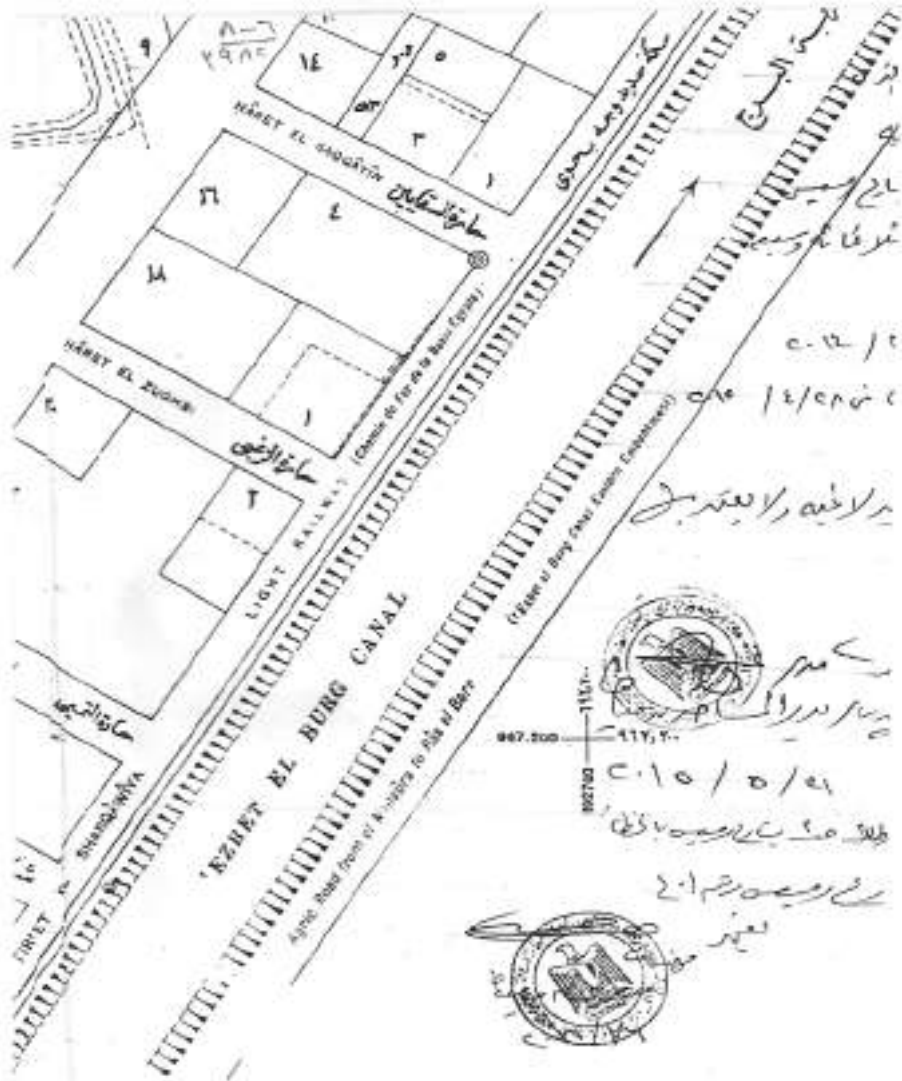
ل
صدر عام الملكة
١٣١٥

صورة طبقه الأهل
٣ أرانيا عبد الله

سجلت باسمه للحققة (٥٧/٥٧) (٤٤/٥٧) (٥٧/٥٧) (٦٥/٥٧) (٦٩/٥٧)

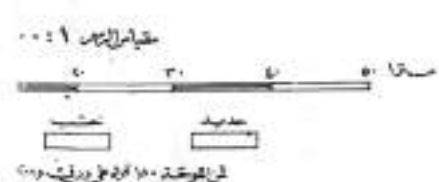
الهيئة الله

- نقطة ترابحت
- علامة تحديد
- نقطة مشاعات
- صباح
- صباح
- دوسر

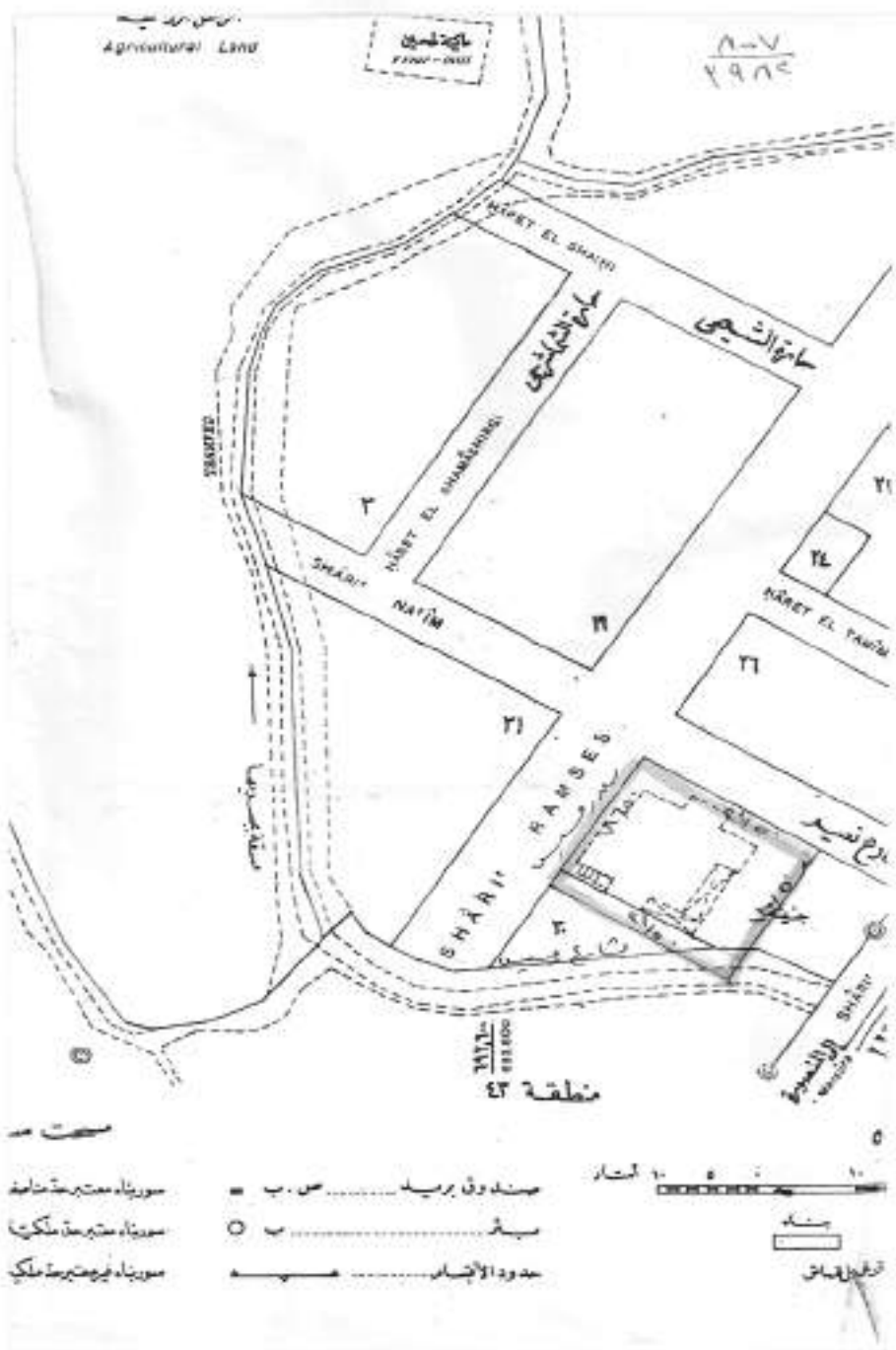


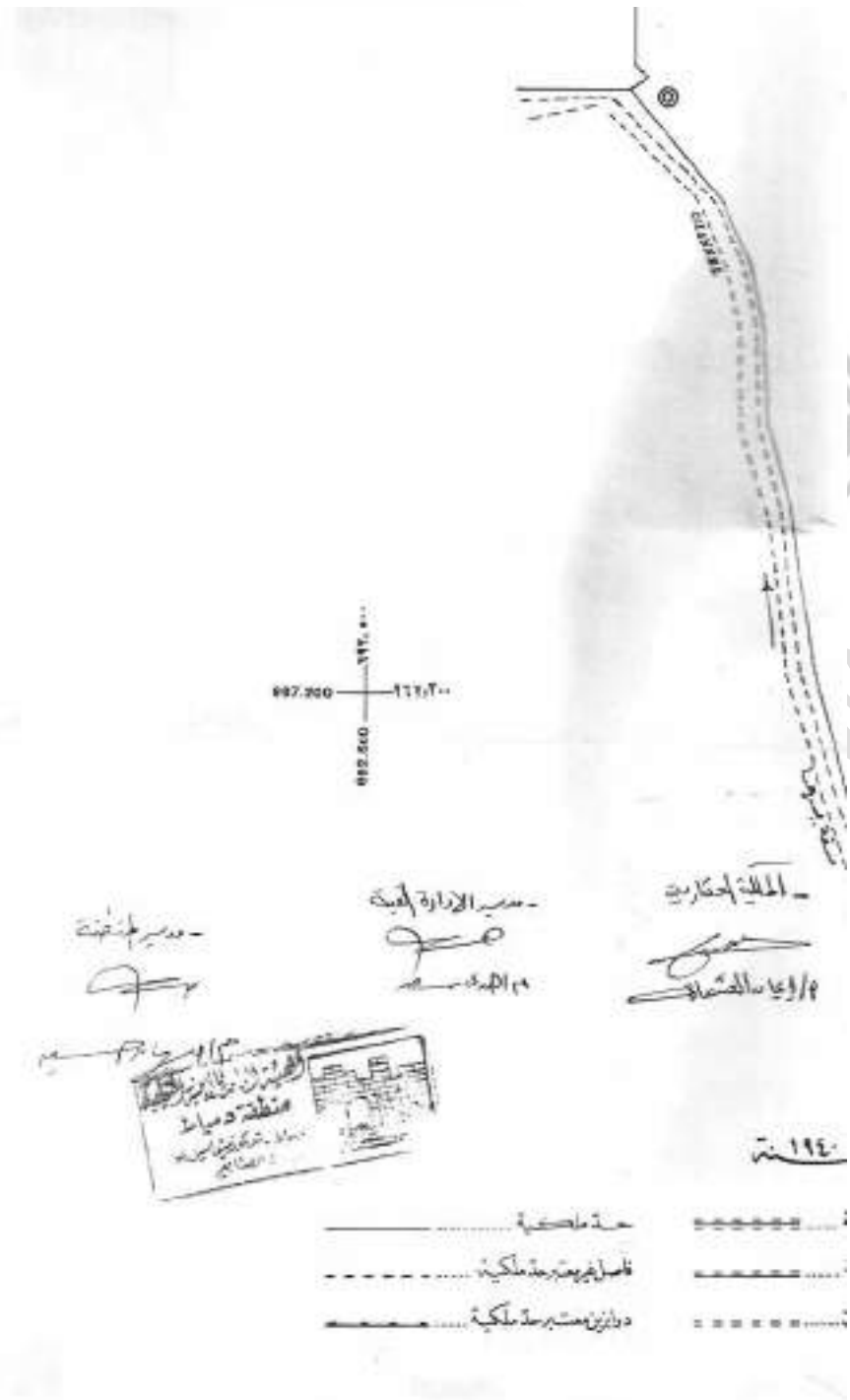
٢٠١٢ / ٤
 ١٤ / ٤ / ٢٠١٤
 في لافيه، لا يعتبر

٢٠١٥ / ٥ / ٤
 في لافيه، لا يعتبر



مربة الصاعة للمساكن
 خفية ورق
 خفية حرق
 خفية - مبانى





قرار رئيس مجلس الوزراء

رقم ٣٩٨٣ لسنة ٢٠٢٤

رئيس مجلس الوزراء

بعد الاطلاع على الدستور ؛

وعلى قانون نظام الإدارة المحلية الصادر بالقانون رقم ٤٣ لسنة ١٩٧٩

ولائحته التنفيذية ؛

وعلى القانون رقم ١٠ لسنة ١٩٩٠ بشأن نزع ملكية العقارات للمنفعة العامة

ولائحته التنفيذية ؛

وعلى قرار رئيس الجمهورية رقم ٣٠٤ لسنة ٢٠٢٤ بتفويض رئيس مجلس الوزراء

فى بعض الاختصاصات ؛

وبناءً على ما عرضه وزير الإسكان والمرافق والمجمعات العمرانية ؛

قرر:

(المادة الأولى)

يُعتبر من أعمال المنفعة العامة مشروع إنشاء كوبرى علوى بنهاية الطريق

الإقليمى الشرقى ومروراً بالسكة الحديد وطريق مصر/ أسوان الزراعى باتجاه كوبرى

أسوان الملجم بمحافظة أسوان .

(المادة الثانية)

يُستولى بطريق التنفيذ المباشر على الأراضى والعقارات اللازمة لتنفيذ المشروع

المشار إليه فى المادة السابقة ، والمبين موقعها ومساحتها وحدودها وأسماء ملاكها

الظاهرين بالمذكرة الإيضاحية والخرائط المساحية والرسم التخطيطى الإجمالى

والكشوف المرفقة .

(المادة الثالثة)

يُنهى تخصيص الأراضى والعقارات المملوكة لجهات حكومية ، والموضح بيانها وملاكها الظاهرين بالمذكرة الإيضاحية والخرائط المساحية والكشوف المرفقة ، ويعدل تخصيصها لصالح وزارة الإسكان والمرافق والمجمعات العمرانية .

(المادة الرابعة)

يُنشر هذا القرار فى الجريدة الرسمية .

صدر برئاسة مجلس الوزراء فى ١٧ جمادى الأولى سنة ١٤٤٦ هـ

(الموافق ١٩ نوفمبر سنة ٢٠٢٤ م) .

رئيس مجلس الوزراء

دكتور/ مصطفى كمال ممدوح



وزارة الإسكان والمرافق والمجمعات العمرانية

مذكرة إيضاحية

لقرار رئيس مجلس الوزراء بشأن إضفاء صفة النفع العام على مشروع إنشاء كوبرى علوى بنهاية الطريق الإقليمى الشرقى ومرورًا بالسكة الحديد وطريق (مصر - أسوان الزراعى) باتجاه كوبرى أسوان الملجم بمحافظة أسوان واعتباره من أعمال المنفعة العامة

فى إطار حرص الدولة على إنشاء المحاور الجديدة وتطوير شبكة الطرق القائمة بما يساهم فى تحقيق التنمية بصفة عامة وحل المشاكل المرورية بصفة خاصة واستكمالاً لخطة وزارة الإسكان والمرافق والمجمعات العمرانية فى إنشاء محاور جديدة ضمن خطة الدولة تقوم وزارة الإسكان والمرافق والمجمعات العمرانية ممثلة فى الجهاز المركزى للتعمير بتنفيذ مشروع الطريق الإقليمى الشرقى حول مدينة أسوان بطول ٢٣ كم لخدمة المنطقة الصناعية ومنطقة المناجم والمحاجر بمدينة أسوان وذلك للحد من تهالك الطرق الداخلية بالمدينة بسبب الحمولات الزائدة من سيارات نقل المواد الخام المحجربة بالإضافة إلى المساهمة فى فتح آفاق جديدة للتنمية العمرانية والمشروعات الاستثمارية .

تم ادراج مشروع إنشاء كوبرى علوى بداية من نهاية الطريق الإقليمى الشرقى ومرورًا بالسكة الحديد وطريق (مصر - أسوان الزراعى) باتجاه كوبرى أسوان الملجم بمحافظة أسوان ضمن مشروع (طرق تنموية وكبارى علوية لربط محافظات جنوب الصعيد) ضمن مشروعات الخطة الاستثمارية للجهاز التنفيذى لمشروعات تعمير جنوب الصعيد التابع للجهاز المركزى للتعمير .

وبدراسة مسار الكوبرى تبين وجود بعض الأراضى والعقارات التى تعترض مسار الكوبرى والمراد استصدار قرار لنزع ملكيتها ومرفق لوحة بالمخطط العام الإجمالى للمشروع .

قامت مديرية المساحة بمحافظة أسوان بأعمال الرفع المساحى للمشروع، وتم موافاتنا بالخرائط المساحية للأراضى والمباني المطلوب نزع ملكيتها والتي تبلغ مساحتها (٢٥ فداناً، ١١ قيراطاً، ٥، ١١ سهم) وكذا كشف الملاك الظاهرين لهذه المساحات .

تم تقدير القيمة المبدئية لتعويضات نزع ملكية الأراضى والمباني المتداخلة والمعتزضة لإنشاء الكوبرى العلوى بواسطة الهيئة المصرية العامة للمساحة (الإدارة العامة للثمين) بمبلغ ١٥٠ مليون جنيه .

ولما كان الكوبرى المشار إليه من المشروعات ذات النفع العام ويتطلب العمل فيه صدور قرار المنفعة العامة حتى يمكن نزع ملكية الأراضى والمباني المتداخلة مع المسار والموضح حدوده باللوحات المساحية المرفقة (عدد ٣ نسخ) (أرقام ٨٠٤/١٦٧ و ٨٠٥,٥/١٦٧ و ٨٠٧/١٦٧ و ٨٠٤/١٦٨ و ٨٠٥,٥/١٦٨ و ٨٠٧/١٦٧ و ٨٠٤/١٦٨ و ٨٠٥,٥/١٦٨) توضح المساحات المطلوب نقل ملكيتها إلى الدولة بإجمالى (٢٥ فداناً، ١١ قيراطاً، ٥، ١١ سهم) ، وكذا عدد ٣ نسخ من كشف حصر الملاك الظاهرين للناحية الشرقية والناحية الغربية لخط مسار المشروع شمال وجنوب كوبرى أسوان الملجم .

مرفق طيه مايلى :

التقرير الاستشارى من الإدارة العامة للثمين بالهيئة المصرية العامة للمساحة بالقيمة المبدئية لتعويضات نزع ملكية الأراضى والمباني المتداخلة والمعتزضة لإنشاء الكوبرى العلوى .

عدد (٣) كشف معتمد من مديرية المساحة بأسوان بأسماء الملاك الظاهرين لحدود نزع ملكية الطريق الشرقى المتجه من الشرق تقاطع طريق مصر/ أسوان إلى كوبرى أسوان - الملجم - لطريق العلاقى من الناحية القبلىة لمسار المشروع غرب مصر/ أسوان- لطريق العلاقى من الناحية البحرية لخط مسار المشروع غرب طريق مصر أسوان)، وكذا المسطح النهائى للمشروع .

عدد (٣) نسخ من الخرائط المساحية معتمدة بالتخطيط الإجمالى للأراضى والعقارات .

لوحة المخطط العام الإجمالى للمشروع .

وفى ضوء ماتقدم نتشرف بأن نرفق طيه مشروع قرار رئيس مجلس الوزراء بشأن الموافقة على إضفاء صفة النفع العام على مشروع إنشاء كوبرى علوى بنهاية الطريق الإقليمى الشرقى ومروراً بالسكة الحديد وطريق (مصر - أسوان الزراعى) باتجاه كوبرى أسوان الملجم بمحافظة أسوان ، والاستيلاء بطريق التنفيذ المباشر على الأراضى والعقارات اللازمة لتنفيذ المشروع إن كانت أملاك خاصة وإنهاء تخصيص الأراضى والمبانى المقامة عليها المملوكة لجهات حكومية ، وتعديل تخصيصها لصالح وزارة الإسكان والمرافق والمجتمعات العمرانية بدون مقابل طبقاً للكشوفات ، والخرائط المرفقة وذلك على النحو الموضح بعاليه - (مرفق مشروع القرار) .

وتفضلوا بقبول فائق الاحترام

وزير الإسكان والمرافق والمجتمعات العمرانية


مهندس / شريف الشربينى

جمهورية مصر العربية

وزارة الموارد المائية والري
الهيئة المصرية العامة للمساحة
مديرية المساحة بالسوان

كشف بالمسطح النهائي للمشروع

المسطح			معلم
ب	ظ	س	
٢٢	٢٢	٢٢	إجمالي مسطح لمشروع من التلحة الشرقية
٢	١٢	٢٢,٥	إجمالي مسطح لمشروع من التلحة الغربية
٢٥	١١	١١,٥	إجمالي مسطح للمشروع بالكامل

التوقيع / 
رئيس مكتب المشروعات

مهندس
مديرية المساحة بالسوان

١١ - ٤
٢٩٨٢

مديرية المساحة بالسوان ٩ من تكس مدينة لوسن القريز القوي ٤١٥١١
تلفون ٨ ٤٤٨ ٣٣ ٢١٠٩٧ ٠١-٠٢
Email: esar@sa@gmail.com

رقم	اسم المالك الظاهر	المساحة			اسم الموقوف ورقمته
		م	د	س	
٢٩	علي إبراهيم حواني	٢,٧٠	--	--	موقف الموقوف رقم ١٦
٣٠	طارق اسماعيل محمد عوض	١٤,٣٠	--	--	
٣١	محمد احمد محمد احمد	١٧	--	--	
٣٢	ورثة حسين عبد الباسط منصور	١	--	--	
٣٣	سارة طه بشاري علي ملكس محمد عبد الباسط ياقان رياض محمد عبد الباسط ياقان	١	--	--	
٣٤	رمضان محمد عبد الباسط ياقان طه محمد عبد الباسط ياقان فاطمة محمد عبد الباسط ياقان سحرية محمد عبد الباسط ياقان عقيلة محمد عبد الباسط ياقان بهيبة محمد عبد الباسط ياقان	٩	--	--	
٣٥	سكينة محمد ميثاق (ميتا شارع ج)	١١	--	--	
٣٦	ورثة قسم مكي عبد العال جمال لتمام منصور (مستاجر)	٣,٦٤	--	--	
٣٦	ورثة قسم مكي عبد العال محمود محمد علكان (مستاجر)	٧,١	--	--	
٣٧	ورثة قسم مكي عبد العال زياد محمد علي (مستاجر) ياسمين ابراهيم محمد علي	١٨,٩	--	--	
٣٨	نادية عيسى احمد عبد الهادي رانيا سالي محمد علي محمد سالي محمد علي	١٩,٦	--	--	
٣٩	نادية عيسى احمد عبد الهادي رانيا سالي محمد علي محمد سالي محمد علي	١٩,٦	--	--	
٤٠	ورثة عيسى احمد عبد الهادي هدى علي محمد حسين احمد علي محمد حسين - محمود علي محمد حسين - محمد علي محمد حسين	١٤,٩	--	--	
٤١	حكمت عيسى احمد عبد الهادي	١٤,٧	--	--	
٤٢	لهيات عيسى احمد عبد الهادي	١٦,٦	--	--	
٤٤	حكمت عيسى احمد عبد الهادي	١٤,٢	--	--	
٤٥	طارق عيسى عبد العال	١١,٥٠	--	--	
٤٦	اسماء عبد الله علي بن العبدالله ل عياض عبد العال	١١,٦	--	--	
٤٧	حسان عبد الشافي محمد خير منى عبد الشافي محمد خير ايماني عبد الشافي محمد خير	١٢	--	--	
٤٨	رضية محمد عبد الشافي تكروني	٩,٩	--	--	
٤٩	رضية محمد عبد الباسط فاطمة محمد عبد الباسط ثوبية محمد عبد الباسط بالعة عودا سليمان	٧,٧	--	--	
٥٠	فاطمة محمد عبد الباسط	٥,٢	--	--	
٥١	بالعة عودا سليم	٢,١	--	--	
٥٢	فاطمة محمد عبد الباسط	١٠,٧	--	--	
٥٣	ورثة عبد القادر ابراهيم احمد طه	٣,١	--	--	
٥٤	سليمان خلف الله سليمان	١١,٦	--	--	
٥٥	حكمت عيسى احمد عبد الهادي	٢٣,٧	--	--	

الهيئة العامة للغرفة التجارية
بمحافظة القاهرة
مكتب التسجيل
القاهرة
١٩٧٤



٢٩٦٢

رقم	اسم المالك القاصر	المسطح			المسطح بالجزر	التسوية	اسم الخوض ورقعة
		م	د	ك			
٥٦	زولة حمد خطاب حسن	٨,١	--	--	٦٦		
٥٧	خاتبة حسن حطير	١٠,٢	--	--	٧٨,٥		
٥٨	زولة حمد خطاب حسن	٣,٤	--	--	٢٠		
٥٩	عواض جامع ناصر محمد	٥,٨	--	--	٤٢,٤		
٦٠	بركة جامع ناصر محمد	٤,٦	--	--	٤٦		
٦١	قائمة عبد الله عيسى ناصر محمد	٩,١	--	--	٦٦,٤		
٦٢	عبد الله عيسى ناصر محمد	٤,٧	--	--	٣٨,٤		
٦٣	محمد عبد الله عيسى ناصر محمد	٥,١	--	--	٣٧,٥		
٦٤	عبد الله عيسى ناصر محمد	٧,٣	--	--	٥٢,٥٠		
٦٥	هناد عبد الله عيسى ناصر	٩,٩	--	--	٥٠		
٦٦	محمد حامد محمد	١٦,٩	--	--	١٢٢,٣٠		
٦٧	حسن محمد حامد محمد	٩,٢	--	--	٦٦		
٦٨	حامد محمد حامد محمد	٦٦,٨	--	--	٨٦		
٦٩	علي محمد حامد محمد	٦٠,٧	--	--	١٤٠,٧		
٧٠	مصطفى حامد حامد محمد	١٢,٢	--	--	١٨		
٧١	ظاهر حمود حامد - حمد طاهر محمد	٢٢,٢	--	--	١٤٢		
٧٢	خليلة فاطمة حامد	٢٢,١	--	--	١٥١		
٧٣	فارس محمد حامد	١١	--	--	٦٠,٢		
٧٤	حامد محمد حامد - عيسى محمد حامد	١٦,٩	--	--	١٤٩		
٧٥	مصطفى محمد حامد - خليفة حمود حامد	١٥,٩	--	--	١١٦		
٧٦	علي محمد حامد - حامد محمد حامد	٩,٧	--	--	١٤٢		
٧٧	علي الربيع حسن	٩,٧	--	--	١٤٢		
٧٨	محمد علي الربيع حسن	١١,٨	--	--	٧٨		
٧٩	أبراهيم علي الربيع حسن	١١,٨	--	--	٨٦		
٨٠	علي الربيع حسن - إبراهيم علي الربيع	٢,١	--	--	١٤٠		
٨١	علي الربيع حسن	١٦,٦	--	--	١٢٠		
٨٢	جامع جمعة عواض الخليل	٤,٥	--	--	٤٠		
٨٣	بنايات عبد الرحمن عواض الخليل	١٢,٩	--	--	١٠٠,٥٠		
٨٤	حسن جامع جمعة عواض الخليل	١٥,٢	--	--	١٢٣,٥٧		
٨٥	حسن جامع جمعة عواض الخليل	١٤,٢	--	--	١٠٣,٥٠		
٨٦	عاشا ناصر علي	٩,٠	--	--	٢٤٤		
٨٧	عيسى بن عيسى	١٥,٢	--	--	١١١,٥٠		
٨٨	محمد موسى إبراهيم محمد	١,٦	--	--	١٢		
٨٩	جمعة موسى إبراهيم محمد	٧,٤	--	--	٥٤		
٩٠	فلسطين	٢,١	--	--	٥٢٣,٥٠		
٩١	عبد الله عيسى ناصر	١٦,٩	--	--	١٢٢		
٩٢	حسن جامع جمعة	١,٥٠	--	--	١١		

مراجحة الترخيص - دورة الترخيص - الترخيص

Director



مديرية الترخيص
البلديات والعمارة والتخطيط
بمحافظة رام الله

التوقيع
رئيس مكتب المخططات

٤٩٨٢

شركة المصارف



وزارة الموارد المائية والري
الهيئة المصرية العامة للمساحة
مديرية المساحة بأسوان

كشف العلامك الظاهرين لطريق العلاقى من الناحية القبالية لمسار المشروع غرب طريق مصر أسوان

م	اسم واضع الهند	اسم الحوض	المسطح		
			م	د	ق
١	مسجد	حوض المشايخ ١١	--	--	--
٢	حجرة تابعة للمسجد	حوض المشايخ ١٤	--	--	--
٣	قنطرة	حوض المشايخ ١١	--	--	--
٤	شكري عبد الرسول عبد الله	حوض الصدة ١٥	--	--	--
٥	عبد القادر ابراهيم علي	حوض الصدة ١٥	--	--	--
٦	عبد المنعم علي	حوض الصدة ١٥	--	--	--
٧	جمال عبد القادر محمد عبد الله	حوض الصدة ١٥	--	--	--
٨	ورباب محمد سليمان عبد الله	حوض الصدة ١٤	--	--	--
٩	ميجر عبد المنعم الامين	حوض الصدة ١٤	--	--	--
١٠	مستاء محمد جابر محمد	حوض الصدة ١٥	--	--	--
١١	حسن محمد صالح عثمان	حوض المسكوبه ١١	--	--	--
١٢	محمد عثمان صديق	حوض المسكوبه ١١	--	--	--
١٣	ارعه	بين الاحواض	--	--	--
١٤	طريق	حوض المسكوبه ١١	--	--	--
الاجمالي					



مدير مديرية المساحة بأسوان



رئيس مكتب المشروعات




Directorate of Survey in Assiut

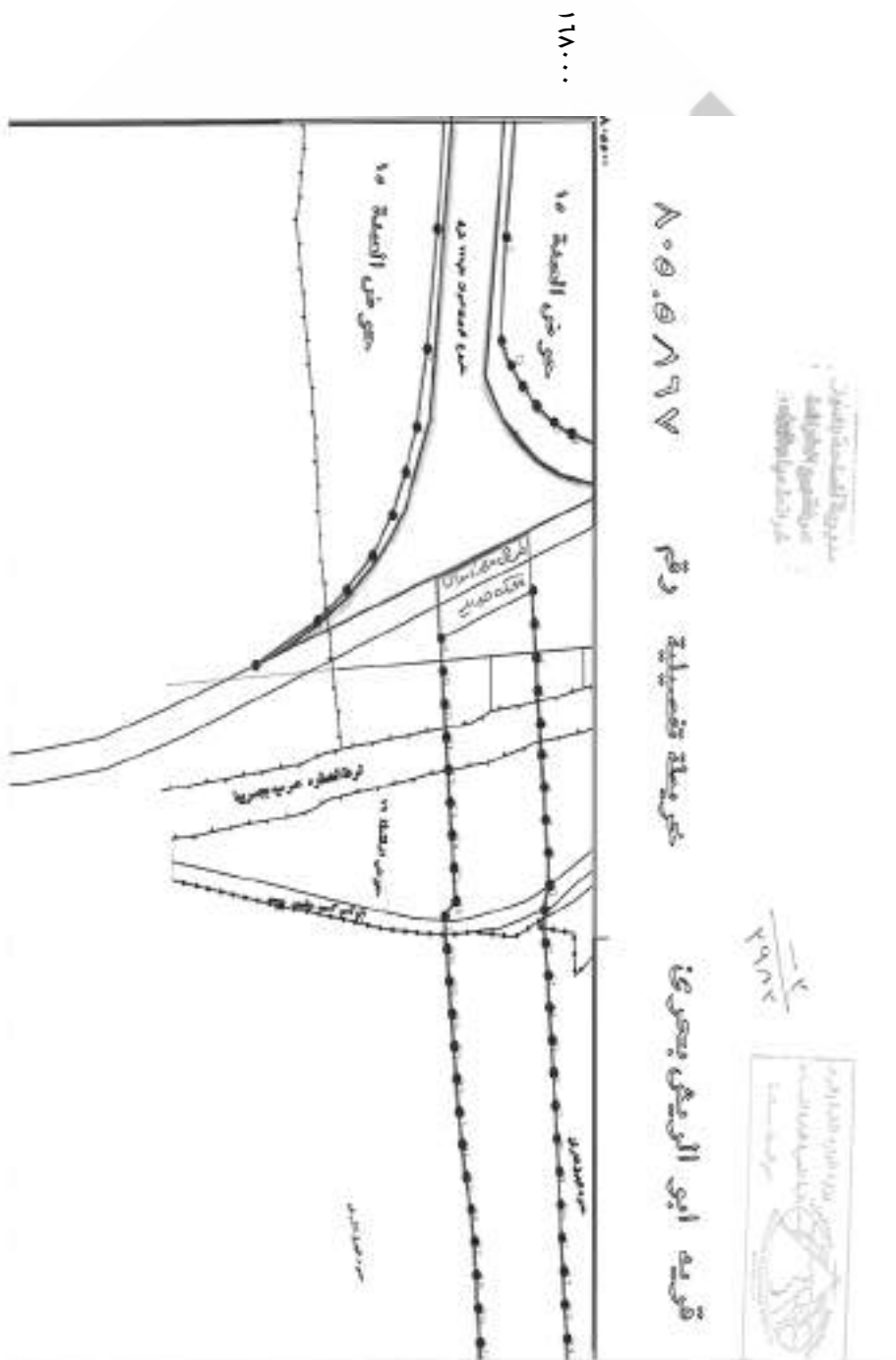
صفحة

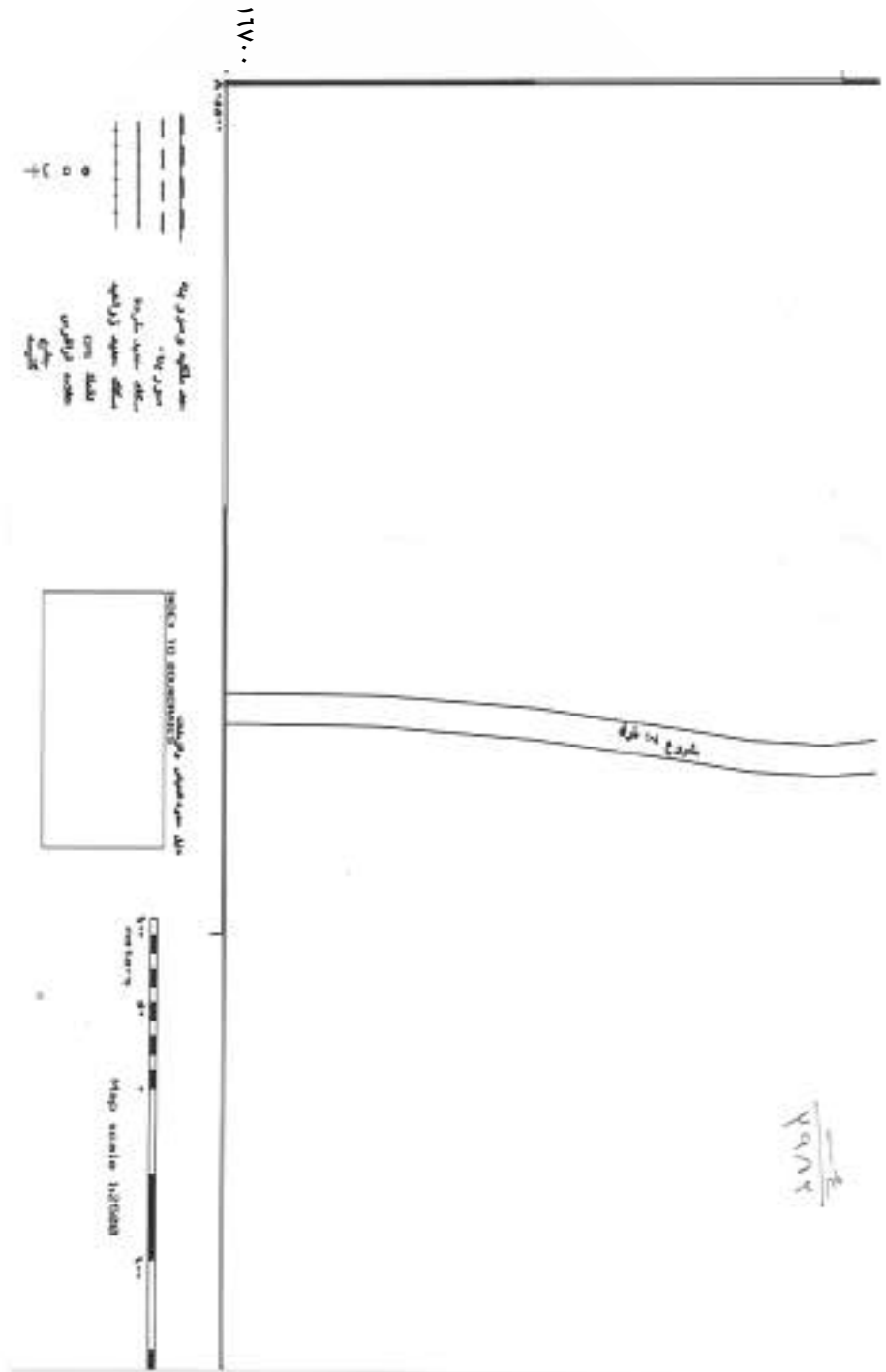
مديرية المساحة بأسوان ٩ من اكتوبر مدينة اسوان البرج الجديد ٨١٥٦٦
شهر ٥ و لاقى ٨٣ ٢٠٢٤

Email: ecardas@gmail.com

٩
٢٩٦٤









اصوات

صوتك

صحتك خطتك اصواتك

٢٠٢٤



EGYPTIAN JOURNAL OF STATISTICS

١٩٩٨

رقم	تفسيرية	قرينه
٨٠٥.٥٨٦٨	تفسيرية	ابن الرمي، بعض

مجلس الوزراء
الجمهورية العربية السورية
دمشق، ٢٠٢٤

٢٠٢٤

٢٠٢٤


٢٠٢٤
 الجمهورية العربية السورية
 دمشق



INDEX TO ADJOINING SHEETS


١٧٧٨	١٧٧٨	١٧٧٨
١٧٧٨	١٧٧٨	١٧٧٨
١٧٧٨	١٧٧٨	١٧٧٨
١٧٧٨	١٧٧٨	١٧٧٨

٢٠٢٤
 الجمهورية العربية السورية
 دمشق



٢٠٢٤
 الجمهورية العربية السورية
 دمشق







امسى ان

ص كئ

مصالحه امسى ان

١٨
٢٠٢٤

جمهورية مصر العربية
وزارة الزراعة والري
الهيئة العامة للغابات



EGYPTIAN GENERAL AUTHORITY
FOR FORESTRY

٢٠٢٤

٢٠٢٤

طريق الرياض

طريق القاهرة

١٧٧	١٧٧	١٧٧
١٧٨	١٧٨	١٧٨
١٧٩	١٧٩	١٧٩
١٨٠	١٨٠	١٨٠
١٨١	١٨١	١٨١
١٨٢	١٨٢	١٨٢
١٨٣	١٨٣	١٨٣
١٨٤	١٨٤	١٨٤
١٨٥	١٨٥	١٨٥
١٨٦	١٨٦	١٨٦
١٨٧	١٨٧	١٨٧
١٨٨	١٨٨	١٨٨
١٨٩	١٨٩	١٨٩
١٩٠	١٩٠	١٩٠
١٩١	١٩١	١٩١
١٩٢	١٩٢	١٩٢
١٩٣	١٩٣	١٩٣
١٩٤	١٩٤	١٩٤
١٩٥	١٩٥	١٩٥
١٩٦	١٩٦	١٩٦
١٩٧	١٩٧	١٩٧
١٩٨	١٩٨	١٩٨
١٩٩	١٩٩	١٩٩
٢٠٠	٢٠٠	٢٠٠
٢٠١	٢٠١	٢٠١
٢٠٢	٢٠٢	٢٠٢
٢٠٣	٢٠٣	٢٠٣
٢٠٤	٢٠٤	٢٠٤
٢٠٥	٢٠٥	٢٠٥
٢٠٦	٢٠٦	٢٠٦
٢٠٧	٢٠٧	٢٠٧
٢٠٨	٢٠٨	٢٠٨
٢٠٩	٢٠٩	٢٠٩
٢١٠	٢١٠	٢١٠
٢١١	٢١١	٢١١
٢١٢	٢١٢	٢١٢
٢١٣	٢١٣	٢١٣
٢١٤	٢١٤	٢١٤
٢١٥	٢١٥	٢١٥
٢١٦	٢١٦	٢١٦
٢١٧	٢١٧	٢١٧
٢١٨	٢١٨	٢١٨
٢١٩	٢١٩	٢١٩
٢٢٠	٢٢٠	٢٢٠
٢٢١	٢٢١	٢٢١
٢٢٢	٢٢٢	٢٢٢
٢٢٣	٢٢٣	٢٢٣
٢٢٤	٢٢٤	٢٢٤
٢٢٥	٢٢٥	٢٢٥
٢٢٦	٢٢٦	٢٢٦
٢٢٧	٢٢٧	٢٢٧
٢٢٨	٢٢٨	٢٢٨
٢٢٩	٢٢٩	٢٢٩
٢٣٠	٢٣٠	٢٣٠
٢٣١	٢٣١	٢٣١
٢٣٢	٢٣٢	٢٣٢
٢٣٣	٢٣٣	٢٣٣
٢٣٤	٢٣٤	٢٣٤
٢٣٥	٢٣٥	٢٣٥
٢٣٦	٢٣٦	٢٣٦
٢٣٧	٢٣٧	٢٣٧
٢٣٨	٢٣٨	٢٣٨
٢٣٩	٢٣٩	٢٣٩
٢٤٠	٢٤٠	٢٤٠
٢٤١	٢٤١	٢٤١
٢٤٢	٢٤٢	٢٤٢
٢٤٣	٢٤٣	٢٤٣
٢٤٤	٢٤٤	٢٤٤
٢٤٥	٢٤٥	٢٤٥
٢٤٦	٢٤٦	٢٤٦
٢٤٧	٢٤٧	٢٤٧
٢٤٨	٢٤٨	٢٤٨
٢٤٩	٢٤٩	٢٤٩
٢٥٠	٢٥٠	٢٥٠

مدرسة

الهيئة العامة للأشغال المدنية
مركز الدراسات والبحوث
القاهرة

١٧٧ م
١٧٨ م
١٧٩ م

١٧٧ م
١٧٨ م
١٧٩ م

٨٠٩٨٩٨	عريضة تفصيلية رقم	قرية ابي الريش بصحراء



مخطط تقسيم الأراضي

١١١
١١١
١١١



امس ان

صركز

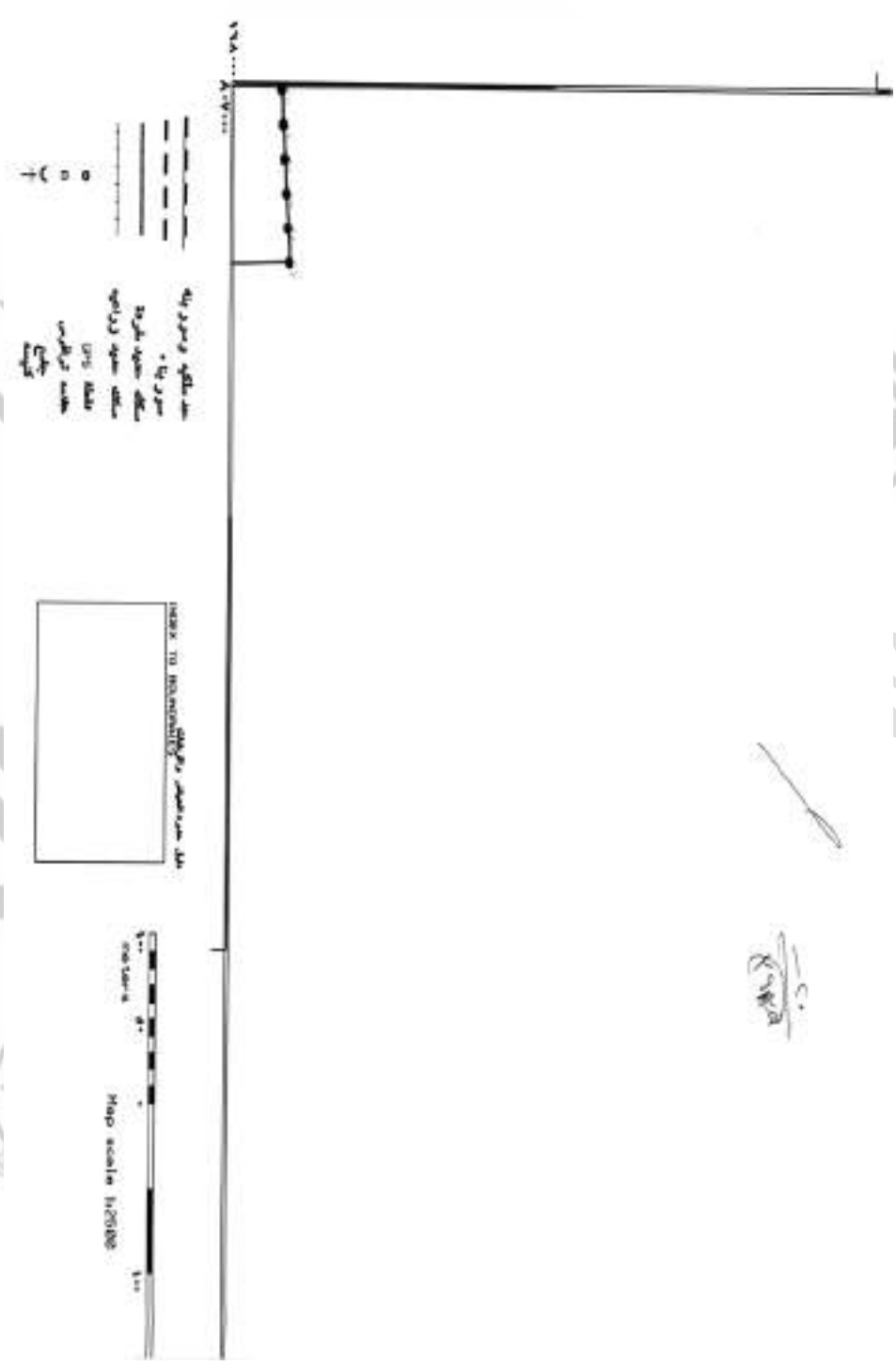
صحةكظمة امس ان

١١٧
٢٤١٢



١٩٥٠٠٠

جمهورية مصر العربية وزارة العدل إدارة السجل المدني القاهرة	١٩ ٢٠٢٤	وزارة العدل إدارة السجل المدني القاهرة	٨٠٧٨٩٨	خريطة تفصيلية رقم	قرية ابو الرميح بحمص



قرار رئيس مجلس الوزراء

رقم ٣٩٨٥ لسنة ٢٠٢٤

رئيس مجلس الوزراء

بعد الاطلاع على الدستور ؛

وعلى قانون نظام الإدارة المحلية الصادر بالقانون رقم ٤٣ لسنة ١٩٧٩
ولائحته التنفيذية ؛

وعلى القانون رقم ١٠ لسنة ١٩٩٠ بشأن نزع ملكية العقارات للمنفعة العامة
ولائحته التنفيذية ؛

وعلى قرار رئيس الجمهورية رقم ٤٨٨ لسنة ١٩٨٨ بإنشاء الهيئة العامة
للأبنية التعليمية ؛

وعلى قرار رئيس الجمهورية رقم ٣٠٤ لسنة ٢٠٢٤ بتفويض رئيس مجلس الوزراء
فى بعض الاختصاصات ؛

وعلى قرار رئيس مجلس الوزراء رقم ١٦٠ لسنة ١٩٩١ باعتبار مشروعات
الأبنية التعليمية الحكومية من أعمال المنفعة العامة المعدل بالقرار رقم ١٩١٢
لسنة ١٩٩١ ؛

وبناءً على ما عرضه وزير التربية والتعليم والتعليم الفنى ؛

قرر:

(المادة الأولى)

يُعتبر من أعمال المنفعة العامة مشروع نزع ملكية العقار الذى تشغله مدرسة
الميساة الابتدائية المشتركة ، بالرقم التعريفى (١٣٠٣١٩٢) ، الكائن ضمن القطعة
(٨٣) من (٣٧) بحوض المزارع نمرة (١١) بناحية الميساة ، مركز ديرب نجم -
محافظة الشرقية ، بمساحة مقدارها (٤) قراريط و٨ أسهم) بعد الارتداد .

(المادة الثانية)

يُستولى بطريق التنفيذ المباشر على كامل أرض ومباني العقار المشار إليه فى المادة السابقة ، والمبين موقعه ومساحته وحدوده وأسماء ملاكه الظاهرين بالمذكرة الإيضاحية والخريطة المساحية والرسم التخطيطى والكشف المرفقين .

(المادة الثالثة)

يُنشر هذا القرار فى الجريدة الرسمية .

صدر برئاسة مجلس الوزراء فى ١٧ جمادى الأولى سنة ١٤٤٦ هـ

(الموافق ١٩ نوفمبر سنة ٢٠٢٤ م) .

رئيس مجلس الوزراء

دكتور/ مصطفى كمال مدبولى



وزارة التربية والتعليم والتعليم الفنى

مذكرة إيضاحية

للمعرض على السيد الأستاذ الدكتور رئيس مجلس الوزراء

الموضوع :

بشأن نزع ملكية العقار الذى تشغله مدرسة الميساة الابتدائية المشتركة بالرقم التعريفى (١٣٠٣١٩٢) بمحافظة الشرقية .

العرض :

١ - طلبت مديرية التربية والتعليم بمحافظة الشرقية بتاريخ ٢٠٢٤/٨/٤ اتخاذ إجراءات صفة النفع العام على العقار الذى تشغله مدرسة الميساة الابتدائية المشتركة بالرقم التعريفى (١٣٠٣١٩٢)، بمحافظة الشرقية لصالح العملية التعليمية؛ حيث إنها فى حاجة شديدة إليه؛ نظرا لوجود كثافة طلابية مرتفعة، وعدم إمكانية الاستغناء عنه؛ حيث لا يوجد بديل له .

٢ - المدرسة مؤجرة مغلقة، ولا تستخدم فى العملية التعليمية؛ نظراً لخطورة حالتها الإنشائية، ومساحتها بعد الارتداد (٤ قرارات و ٨ أسهم) تعادل (٣٣، ٣٧٥٨م^٢)، وهى كائنة ضمن القطعة (٨٣) من (٣٧) بحوض المزارع - نمرة (١١) - بناحية الميساة - مركز ديرب نجم - محافظة الشرقية .

٣ - الموقف القانونى :

أقام الملاك الدعوى رقم (٧٨٥) لسنة (١٦) ق أمام محكمة القضاء الإدارى بالإسماعيلية ضد كل من السيد محافظ الشرقية بصفته، والسيد وكيل وزارة التربية والتعليم بالشرقية بصفته طالبين - فى ختامها بصفة مستعجلة - وقف تنفيذ القرار السلبي بالامتناع عن تسليم المدرسة المذكورة لملاكها والحكم بالتعويضات المادية والأدبية المختلفة لهم، بالمبلغ الذى تقدره المحكمة، مع ما يترتب على ذلك من آثار، وفى الموضوع بإلغاء هذا القرار .

- بجلسة ٢٠١١/٥/٢٢ قضت المحكمة - فى الطلب العاجل - بوقف تنفيذ القرار المطعون فيه، مع ما يترتب على ذلك من آثار، وأمرت بإحالة الدعوى إلى هيئة مفوضى الدولة لتحضيرها وإعداد تقرير بالرأى القانونى فى طلبى الإلغاء والتعويض .
- ٤ - صدر قرار المجلس التنفيذى لمحافظة الشرقية، بجلسته رقم (٣)، المنعقدة بتاريخ ٢٠٢٣/٣/٢٧، بالموافقة على إقرار صفة النفع العام والسير فى إجراءات نزع الملكية لبعض المدارس المؤجرة، ومنها المدرسة المذكورة .
- ٥ - صدر قرار محافظ الشرقية رقم (١٣٦٨) بتاريخ ٢٠٢٤/٣/١٠، بالاستيلاء المؤقت لمدة ثلاث سنوات على كامل أرض ومباني العقار المشغول بالمدرسة المذكورة لصالح مديرية التربية والتعليم بالمحافظة .
- ٦ - تم سداد التعويض المبدئى، وإيداعه خزانة الجهة القائمة بإجراءات نزع الملكية، وهى مديرية المساحة بالشرقية بمبلغ قدره (فقط مائة ألف جنيه لا غير)، بموجب أمر الدفع الإلكتروني رقم (١١٠.١٠٦٠١٨٨٦٢٤ GP)، الصادر بتاريخ ٢٠٢٤/٦/٤ .
- ٧ - تبلغ مساحة العقار الذى تشغله المدرسة المذكورة بعد الارتداد (٨ أسهم،

و٤ قراريط)، وحدوده بعد الارتداد كالتالي :

الحد الشمالى : فاصل حوضين ترعة الدبيجة عمومية، بطول: (٣٥,٥٥) م.

الحد الشرقى : شارع بحوضه، بطول: (٢٠,٧٠) م.

الحد القبلى: شارع بحوضه، بطول: (٣٥,٤٥) م.

الحد الغربى: شارع بحوضه بطول (٢٢) م .

والعقار المذكور مملوك للملاك الظاهرين، طبقاً للكشف المرفق .

الرأى :

وحيث إن قرار رئيس مجلس الوزراء رقم ١٦٠ لسنة ١٩٩١ والمعدل بالقرار

رقم ١٩١٢ لسنة ١٩٩١ ، والذي نص فى مادته الأولى على أنه :

تعد مشروعات الأبنية التعليمية الحكومية وملحقاتها من أعمال المنفعة العامة فى تطبيق أحكام القانون رقم ١٠ لسنة ١٩٩٠ بشأن نزع ملكية العقارات للمنفعة العامة ونظراً للحاجة الماسة للعقار الذى تشغله المدرسة المذكورة ؛ حيث إنه يقع بنطاق جغرافى ذى كثافة سكانية مرتفعة .

لذا فقد ترون سيادتكم التكرم بالنظر والتفضل بالموافقة على استصدار القرار المرفق للأسباب المبينة عليه .

والأمر معروض على سيادتكم لاتخاذ ما ترونه مناسباً

وزير التربية والتعليم والتعليم الفنى

محمد أحمد عبد اللطيف



٢٠٢٤
٣١٨٥
١٣٠١١٢٢

الجمهورية العربية السورية
مجلس الوزراء
مكتب وزير الخارجية
دمشق

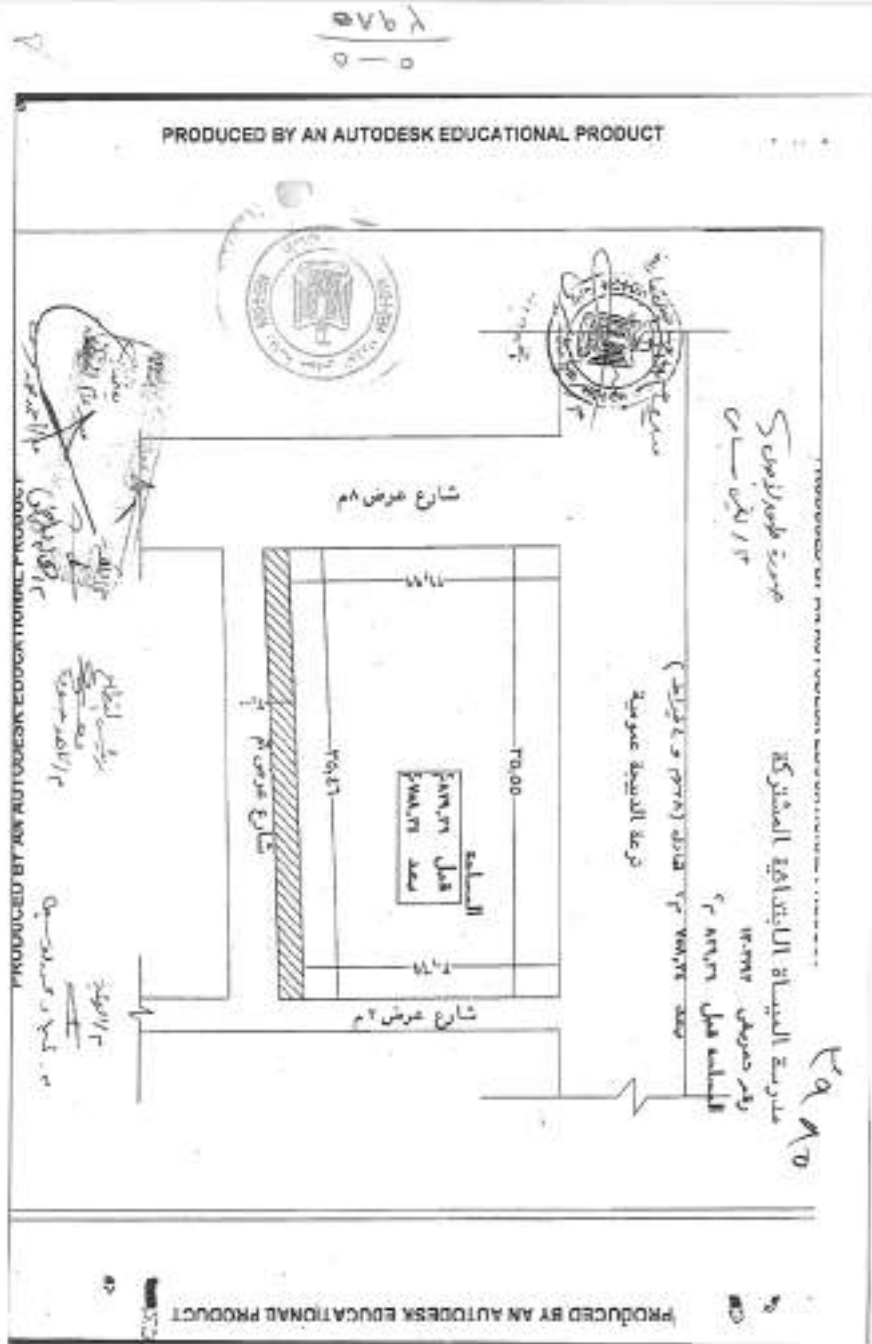
٢٩١١٥

رقم وموقع المنشور	التاريخ		عدد الأجزاء	نوع المنشور
	أول	ثاني		
١- مرسوم جمهوري ٢- مرسوم جمهوري ٣- مرسوم جمهوري ٤- مرسوم جمهوري ٥- مرسوم جمهوري ٦- مرسوم جمهوري ٧- مرسوم جمهوري ٨- مرسوم جمهوري ٩- مرسوم جمهوري ١٠- مرسوم جمهوري ١١- مرسوم جمهوري ١٢- مرسوم جمهوري ١٣- مرسوم جمهوري ١٤- مرسوم جمهوري ١٥- مرسوم جمهوري ١٦- مرسوم جمهوري ١٧- مرسوم جمهوري ١٨- مرسوم جمهوري ١٩- مرسوم جمهوري ٢٠- مرسوم جمهوري ٢١- مرسوم جمهوري	١٠ - ١١ - ١٢ - ١٣ - ١٤ - ١٥ - ١٦ - ١٧ - ١٨ - ١٩ - ٢٠ - ٢١	١٠ - ١١ - ١٢ - ١٣ - ١٤ - ١٥ - ١٦ - ١٧ - ١٨ - ١٩ - ٢٠ - ٢١	١ - ٢ - ٣ - ٤ - ٥ - ٦ - ٧ - ٨ - ٩ - ١٠ - ١١ - ١٢ - ١٣ - ١٤ - ١٥ - ١٦ - ١٧ - ١٨ - ١٩ - ٢٠ - ٢١	١- مرسوم جمهوري ٢- مرسوم جمهوري ٣- مرسوم جمهوري ٤- مرسوم جمهوري ٥- مرسوم جمهوري ٦- مرسوم جمهوري ٧- مرسوم جمهوري ٨- مرسوم جمهوري ٩- مرسوم جمهوري ١٠- مرسوم جمهوري ١١- مرسوم جمهوري ١٢- مرسوم جمهوري ١٣- مرسوم جمهوري ١٤- مرسوم جمهوري ١٥- مرسوم جمهوري ١٦- مرسوم جمهوري ١٧- مرسوم جمهوري ١٨- مرسوم جمهوري ١٩- مرسوم جمهوري ٢٠- مرسوم جمهوري ٢١- مرسوم جمهوري



مكتب وزير الخارجية
دمشق

٢٩١١٥





شبر

مركز: نجب

محافظة: الشرقية

إدارة: نجب



الموقع الذي تم تحله مورس المساحة الجغرافية
بواسطة المساحة من نجب في سنة ١٩٧٥

مديرية المساحة والخرائط
مكتب المساحة



LAND SURVEY AUTHORITY

الوصف / فاصل موقوفات تنج	السطح		رقم القطعة	رقم المزرعة	اسم المزرعة	رقم المزرعة	الهيئة	التركيب	المساحة
	م	لا							
الوصف / فاصل موقوفات تنج	٤	٨	٨٧	A	المزارع	٨٩٨	٢	٢	١٩١
الوصف / فاصل موقوفات تنج	٤	٨	٨٧	A	المزارع	٨٩٨	٢	٢	١٩١
الوصف / فاصل موقوفات تنج	٤	٨	٨٧	A	المزارع	٨٩٨	٢	٢	١٩١
الوصف / فاصل موقوفات تنج	٤	٨	٨٧	A	المزارع	٨٩٨	٢	٢	١٩١
الوصف / فاصل موقوفات تنج	٤	٨	٨٧	A	المزارع	٨٩٨	٢	٢	١٩١
الوصف / فاصل موقوفات تنج	٤	٨	٨٧	A	المزارع	٨٩٨	٢	٢	١٩١
الوصف / فاصل موقوفات تنج	٤	٨	٨٧	A	المزارع	٨٩٨	٢	٢	١٩١
الوصف / فاصل موقوفات تنج	٤	٨	٨٧	A	المزارع	٨٩٨	٢	٢	١٩١
الوصف / فاصل موقوفات تنج	٤	٨	٨٧	A	المزارع	٨٩٨	٢	٢	١٩١

مركز: نجب

خريطة رقم: ١٧٥٧

٢٩٨٥

٢٩٨٥

قرار رئيس مجلس الوزراء

رقم ٣٩٨٦ لسنة ٢٠٢٤

رئيس مجلس الوزراء

بعد الاطلاع على الدستور ؛

وعلى قانون نظام الإدارة المحلية الصادر بالقانون رقم ٤٣ لسنة ١٩٧٩

ولائحته التنفيذية ؛

وعلى القانون رقم ١٠ لسنة ١٩٩٠ بشأن نزع ملكية العقارات للمنفعة العامة

ولائحته التنفيذية ؛

وعلى قرار رئيس الجمهورية رقم ٤٨٨ لسنة ١٩٨٨ بإنشاء الهيئة العامة

للأبنية التعليمية ؛

وعلى قرار رئيس الجمهورية رقم ٣٠٤ لسنة ٢٠٢٤ بتفويض رئيس مجلس الوزراء

فى بعض الاختصاصات ؛

وعلى قرار رئيس مجلس الوزراء رقم ١٦٠ لسنة ١٩٩١ باعتبار مشروعات

الأبنية التعليمية الحكومية من أعمال المنفعة العامة ، المعدل بالقرار رقم ١٩١٢

لسنة ١٩٩١ ؛

وبناءً على ما عرضه وزير التربية والتعليم والتعليم الفنى ؛

قرر:

(المادة الأولى)

يُعتبر من أعمال المنفعة العامة مشروع نزع ملكية العقار الذى تشغله مدرسة

خالد بن الوليد الابتدائية المشتركة ، بالرقم التعريفى (١٧٠٥٠٨٥) ، الكائن بحوض

عزبة البر الشرقى نمره (٥٠) ، زمام شبين الكوم - مركز شبين الكوم - محافظة

المنوفية بمساحة مقدارها (٢١ , ٩٨٢ م^٢) بعد الارتداد .

(المادة الثانية)

يُستولى بطريق التنفيذ المباشر على كامل أرض ومباني العقار المشار إليه فى المادة السابقة ، والمبين موقعه ومساحته وحدوده وأسماء ملاكه الظاهرين بالمذكرة الإيضاحية والرسم التخطيطى والخريطة المساحية والكشف المرفقين .

(المادة الثالثة)

يُنشر هذا القرار فى الجريدة الرسمية .

صدر برئاسة مجلس الوزراء فى ١٧ جمادى الأولى سنة ١٤٤٦ هـ

(الموافق ١٩ نوفمبر سنة ٢٠٢٤ م) .

رئيس مجلس الوزراء

دكتور/ مصطفى كمال مدبولى



وزارة التربية والتعليم والتعليم الفنى

مذكرة إيضاحية

للمعرض على السيد الأستاذ الدكتور رئيس مجلس الوزراء

الموضوع :

بشأن نزع ملكية العقار الذى تشغله مدرسة خالد بن الوليد الابتدائية المشتركة بالرقم التعريفى (١٧٠٥٠٨٥) بمحافظة المنوفية .

العرض :

١ - طالبت مديرية التربية والتعليم بمحافظة المنوفية، بتاريخ ٣١/٨/٢٠٢٣، باتخاذ إجراءات صفة النفع العام على العقار الذى تشغله مدرسة خالد بن الوليد الابتدائية المشتركة بالرقم التعريفى (١٧٠٥٠٨٥)، بمحافظة المنوفية، لصالح العملية التعليمية؛ إذ إنها في حاجة شديدة إليه ؛ نظراً لوجود كثافة طلابية مرتفعة، وعدم إمكانية الاستغناء عنه؛ إذ لا يوجد بديل له .

٢ - المدرسة ملكية مشتركة (جزء مؤجر، وجزء أملاك الدولة)، وتستخدم في العملية التعليمية، ومساحتها الإجمالية، قبل الارتداد (٢٠، ٢٤م^٢)، وبعد الارتداد (٢١، ٢٩٨٢م^٢)، وهى كائنة بحوض عزبة البر الشرقى نمرة (٥٠) - زمام شبين الكوم - مركز شبين الكوم - محافظة المنوفية بالقطعتين الآتيتين :

(أ) القطعة رقم (٢٥٧/ A) جزء مؤجر، والبالغ مساحته قبل الارتداد (٨٧، ٧٨٨م^٢)، وبعد الارتداد (٨٩، ٧٤٦م^٢) .

(ب) القطعة رقم (١١٤١/ A) من (٢٥٨) جزء أملاك الدولة، والبالغ مساحته قبل وبعد الارتداد (٣٢، ٢٣٥م^٢) .

٤ - صدر قرار السيد محافظ المنوفية رقم ٢٣٠٢ لسنة ٢٠٢١، بالاستيلاء المؤقت لمدة ثلاث سنوات على كامل أرض ومباني العقار المشغول بالمدرسة المذكورة، لصالح مديرية التربية والتعليم بالمحافظة، وتم النشر بالوقائع المصرية، بالعدد الصادر برقم (٧)، بتاريخ ٩/١/٢٠٢٢ .

(ج) تم عمل استشكال فى التنفيذ رقم ١٤٧ لسنة ٢٠٢٣ - تنفيذ بندر شبين الكوم،
وبجلسة ٢٣/٩/٢٠٢٣، تم رفضه .

٩ - تبلغ مساحة العقار الذى تشغله المدرسة المذكورة، بعد الارتداد
(٢١، ٩٨٢م^٢)، وحدوده كالاتي :

الحد البحرى: جار سكنى ملاصق ، بطول منكسر : (٢٤م+٨٢، ٨+٩٥، ٢٢)
بعد الارتداد .

الحد الشرقى: شارع أسفلتى، بعرض (١٠ م)، و بطول (٣٥ ، ٩ م).
الحد القبلى: جار سكنى ملاصق بطول منكسر : (٩٠ ، ٢٧+٨٠ ، ١٥م+٧٠ ، ٢٠م)
بعد الارتداد .

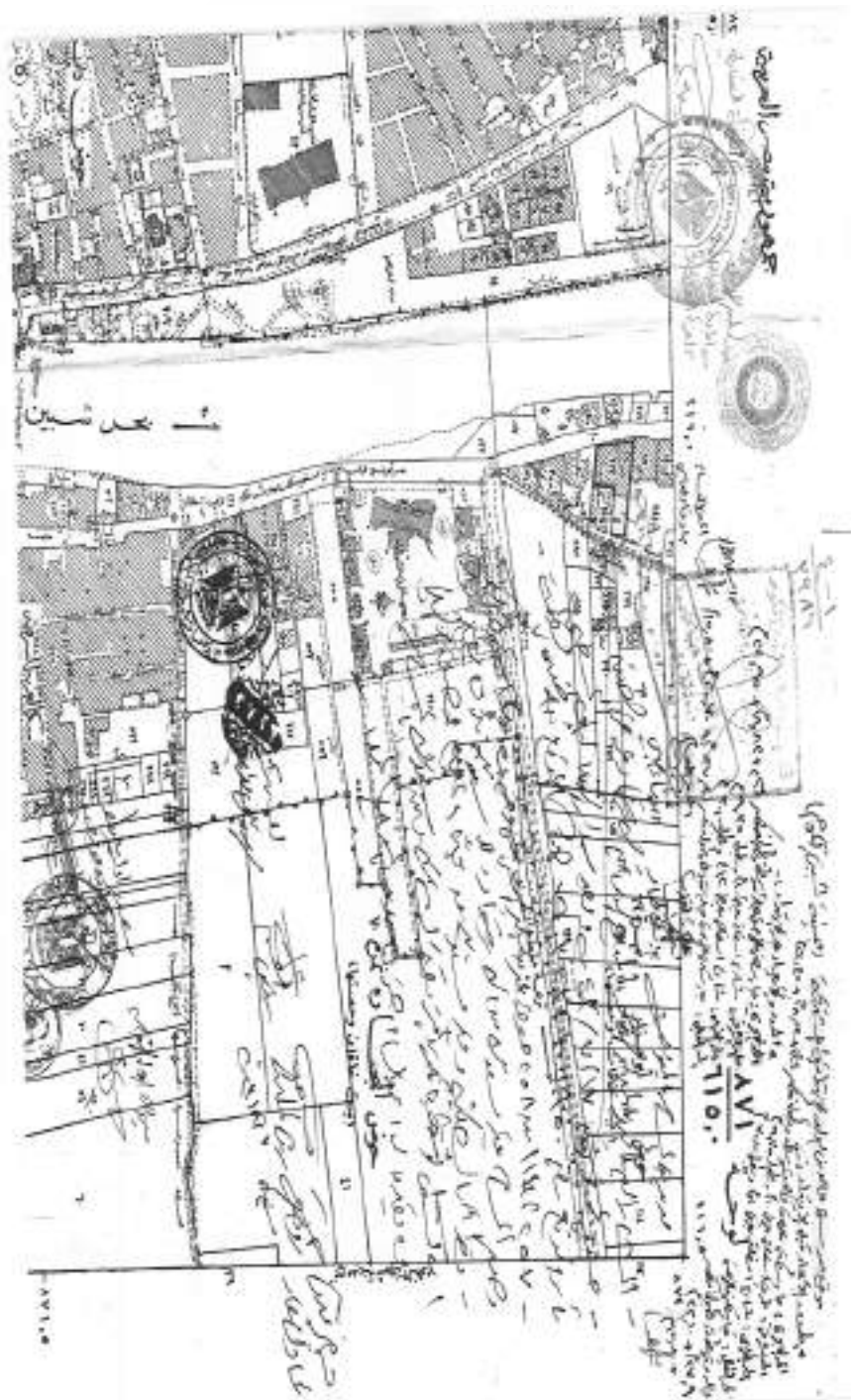
الحد الغربى: شارع أسفلتى، بعرض (١٢) م، و بطول (٣٠) م.
والعقار المذكور مملوك للملاك الظاهرين، طبقاً للكشف المرفق.
الرأى :

وحيث إن قرار رئيس مجلس الوزراء رقم ١٦٠ لسنة ١٩٩١ والمعدل بالقرار
رقم ١٩١٢ لسنة ١٩٩١ ، والذى نص فى مادته الأولى على أنه :

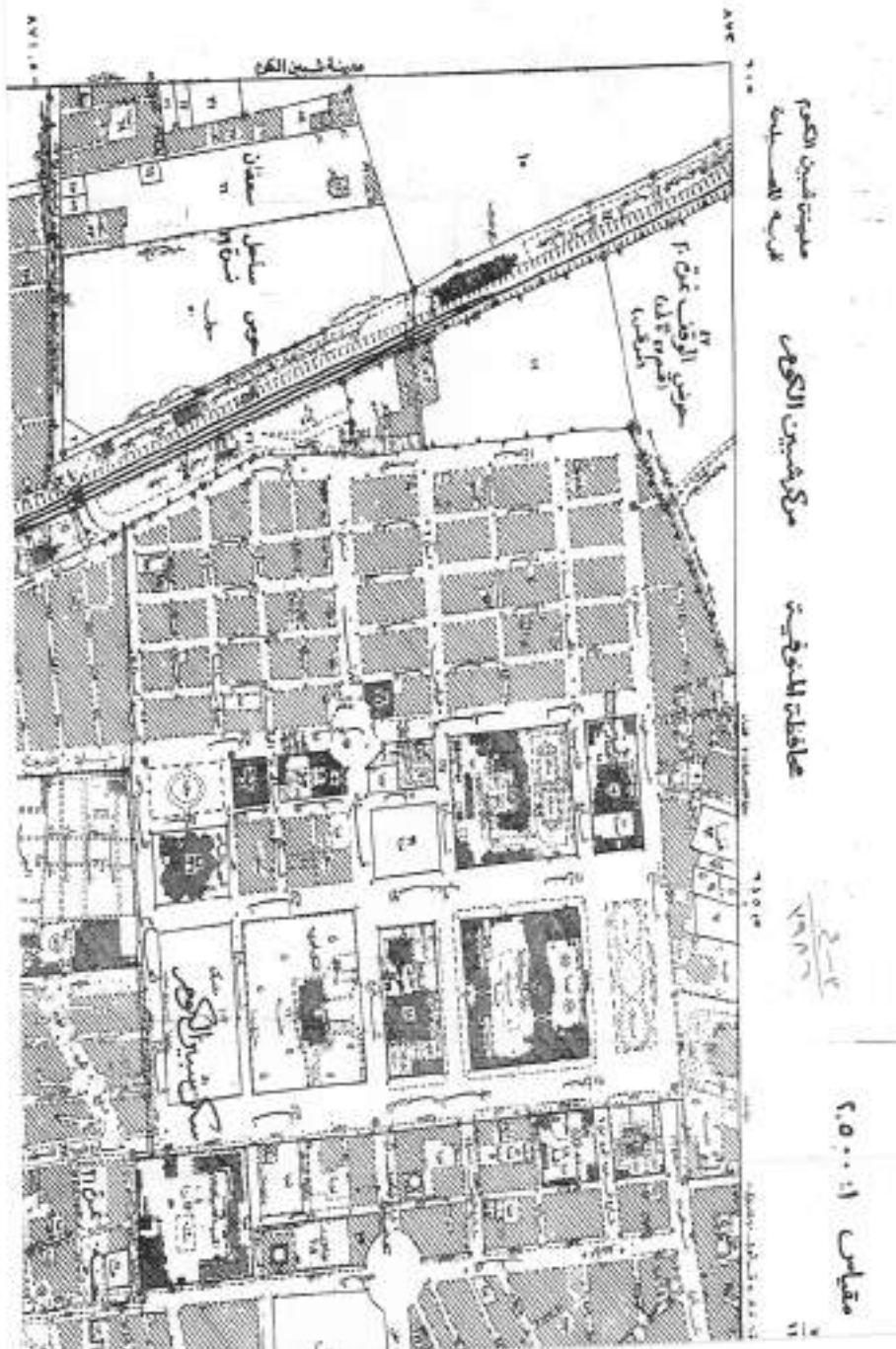
(تعد مشروعات الأبنية التعليمية الحكومية وملحقاتها من أعمال المنفعة العامة
فى تطبيق أحكام القانون رقم ١٠ لسنة ١٩٩٠ بشأن نزع ملكية العقارات للمنفعة
العامة) ونظراً للحاجة الماسة إلى العقار الذى تشغله المدرسة المذكورة إذ إنه يقع
فى نطاق جغرافى ذى كثافة سكانية مرتفعة ، لذا فقد ترون سيادتكم التكرم بالنظر
والتفضل بالموافقة على استصدار القرار المرفق للأسباب المبينة عليه .
والأمر معروض على سيادتكم لاتخاذ ما ترونه مناسباً .

وزير التربية والتعليم والتعليم الفنى

محمد أحمد عبد اللطيف







قرار رئيس مجلس الوزراء

رقم ٣٩٨٧ لسنة ٢٠٢٤

رئيس مجلس الوزراء

بعد الاطلاع على الدستور ؛

وعلى قانون نظام الإدارة المحلية الصادر بالقانون رقم ٤٣ لسنة ١٩٧٩ ولائحته التنفيذية ؛

وعلى القانون رقم ١٠ لسنة ١٩٩٠ بشأن نزع ملكية العقارات للمنفعة العامة ولائحته التنفيذية ؛

وعلى قرار رئيس الجمهورية رقم ٣٠٤ لسنة ٢٠٢٤ بتفويض رئيس مجلس الوزراء فى بعض الاختصاصات ؛

وعلى قرار رئيس مجلس الوزراء رقم ٢٦٦٥ لسنة ٢٠٢١ باعتبار مشروع إنشاء محور الفريق كمال عامر الحر (ترعة الزمر سابقاً) بمحافظة الجيزة من أعمال المنفعة العامة ؛

وبناءً على ما عرضه وزير الإسكان والمرافق والمجمعات العمرانية ؛

قرر:

(المادة الأولى)

يُعتبر من أعمال المنفعة العامة مشروع إنشاء محور الفريق كمال عامر (ترعة الزمر سابقاً) بمحافظة الجيزة ، وذلك على النحو الموضح بالمذكرة الإيضاحية والخرائط المساحية والرسم التخطيطى الإجمالى المرفقين .

(المادة الثانية)

يُنشر هذا القرار فى الجريدة الرسمية .

صدر برئاسة مجلس الوزراء فى ١٧ جمادى الأولى سنة ١٤٤٦ هـ

(الموافق ١٩ نوفمبر سنة ٢٠٢٤ م) .

رئيس مجلس الوزراء

دكتور/ مصطفى كمال مديبول

وزارة الإسكان والمرافق والمجمعات العمرانية

مذكرة إيضاحية

لقرار رئيس مجلس الوزراء

فى إطار خطة الدولة لإنشاء المحاور الجديدة وتطوير شبكة الطرق القائمة بما يساهم فى تحقيق التنمية بصفة عامة وحل المشاكل المرورية بصفة خاصة واستكمالاً لخطة وزارة الإسكان والمرافق والمجمعات العمرانية فى إنشاء محاور جديدة ضمن خطة الدولة .

بتاريخ ١٠/٩/٢٠١٩ صدر قرار السيد الدكتور رئيس مجلس الوزراء رقم ٢١٢٨ لسنة ٢٠١٩ باعتبار مشروع إنشاء محور الفريق كمال عامر الحر (ترعة الزمر سابقاً) بمحافظة الجيزة من أعمال المنفعة العامة .

بتاريخ ١٤/١٠/٢٠٢١ تم تجديد القرار المذكور حيث صدر قرار السيد الدكتور رئيس مجلس الوزراء رقم ٢٦٦٥ لسنة ٢٠٢١ باعتبار مشروع إنشاء محور الفريق كمال عامر (ترعة الزمر سابقاً) بمحافظة الجيزة من أعمال المنفعة العامة.

ورد إلى الجهاز التنفيذى لمشروعات تعمير القاهرة الكبرى التابع للجهاز المركزى للتعمير كتاب مديرية المساحة بالجيزة رقم ٣٥٣ (مرفق) المنتهى إلى طلب استصدار قرار منفعة عامة جديد للأحواض التى لم تنتهى إجراءاتها الفنية ولم يتم عرضها وهى (خزائن السلاح - إضافة حوض الجامع - الأخماس - الحمزاوى - أبو جره الغربى - نوالى - الرزقة) .

كما تم تقدير القيمة المبدئية لتعويضات نزع ملكية العقارات والأراضى المعترضة مسار المشروع بواسطة الهيئة المصرية العامة للمساحة (الإدارة العامة للثمين) للأحواض التى لم يتم عرضها حتى الآن بمبلغ ١٤٠٥٠٠٠٠٠٠٠٠ جنيه (مليار وأربعمائة وخمسة ملايين جنيه) .

وتطبيقاً لنص المادة رقم (١٢) من القانون رقم ١٠ لسنة ١٩٩٠ بشأن نزع ملكية العقارات للمنفعة العامة ، ولأهمية إنهاء إجراءات التنفيذ وإخلاء الأراضى على ذات المسطحات المطلوبة واعتبارها مخصصة للمنفعة العامة بصفة عاجلة اعتباراً من تاريخ نشر القرار فى الجريدة الرسمية .

مرفق طيه اللوحات المساحية للأحواض محل طلب مديرية المساحة بالجيزة (عدد ٩ لوحات) مقياس رسم (١ : ٥٠٠٠) أرقام (٦٣٣/٨١١ - ٦٣٤, ٥/٨١١ - ٦٣٣/٨١٢ - ٦٣٣/٨١٣ - ٦٣٣/٨١٤ - ٦٣١, ٥/٨١٩ - ٦٣١, ٥/٨٢٠ - ٦٣١, ٥/٨٢١) ، لوحة المخطط العام الإجمالى للأحواض .

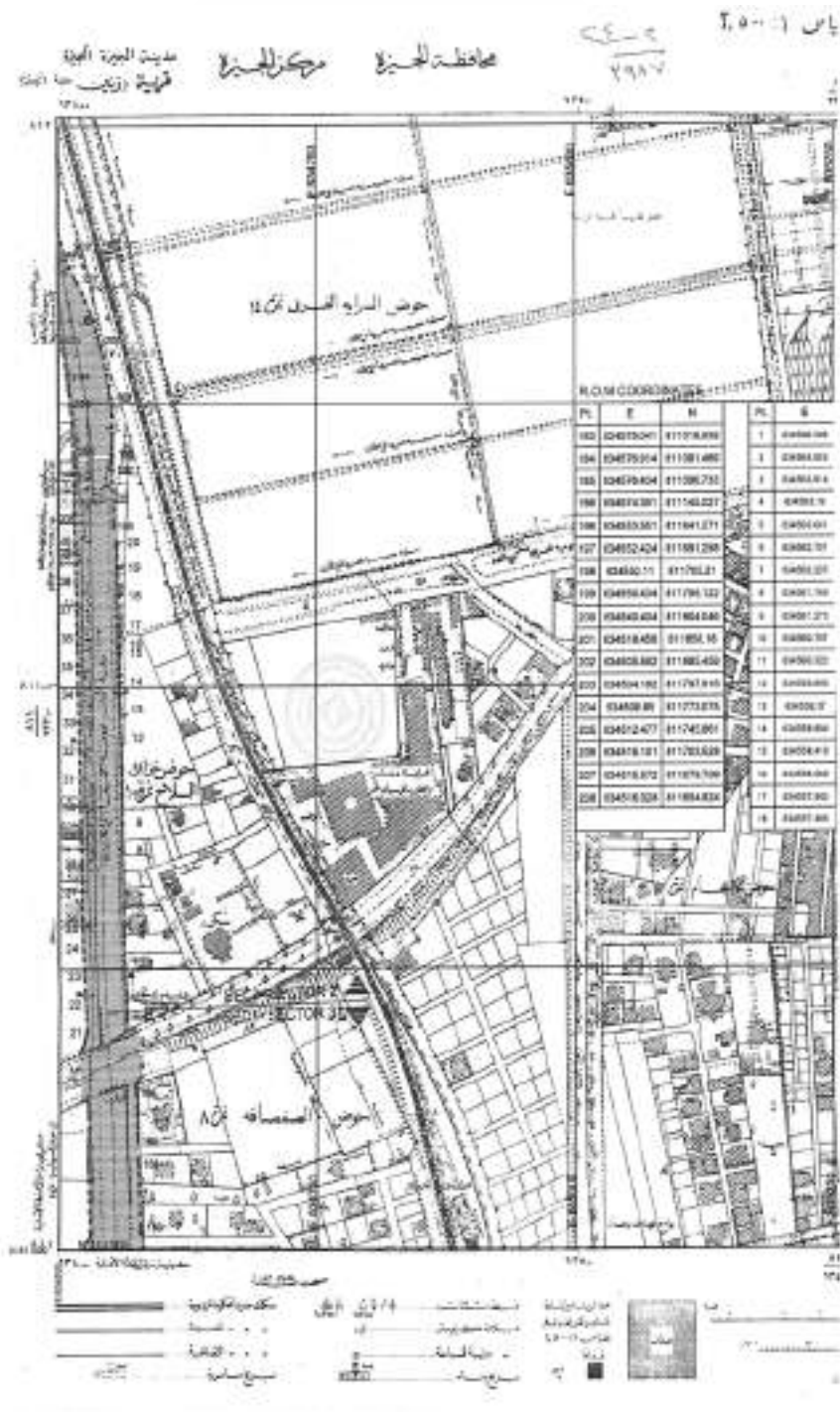
فى ضوء ما تقدم نتشرف بأن نرفق طيه مشروع قرار رئيس مجلس الوزراء باعتبار مشروع إنشاء محور الفريق كمال عامر (ترعة الزمر سابقاً) بمحافظة الجيزة من أعمال المنفعة العامة .

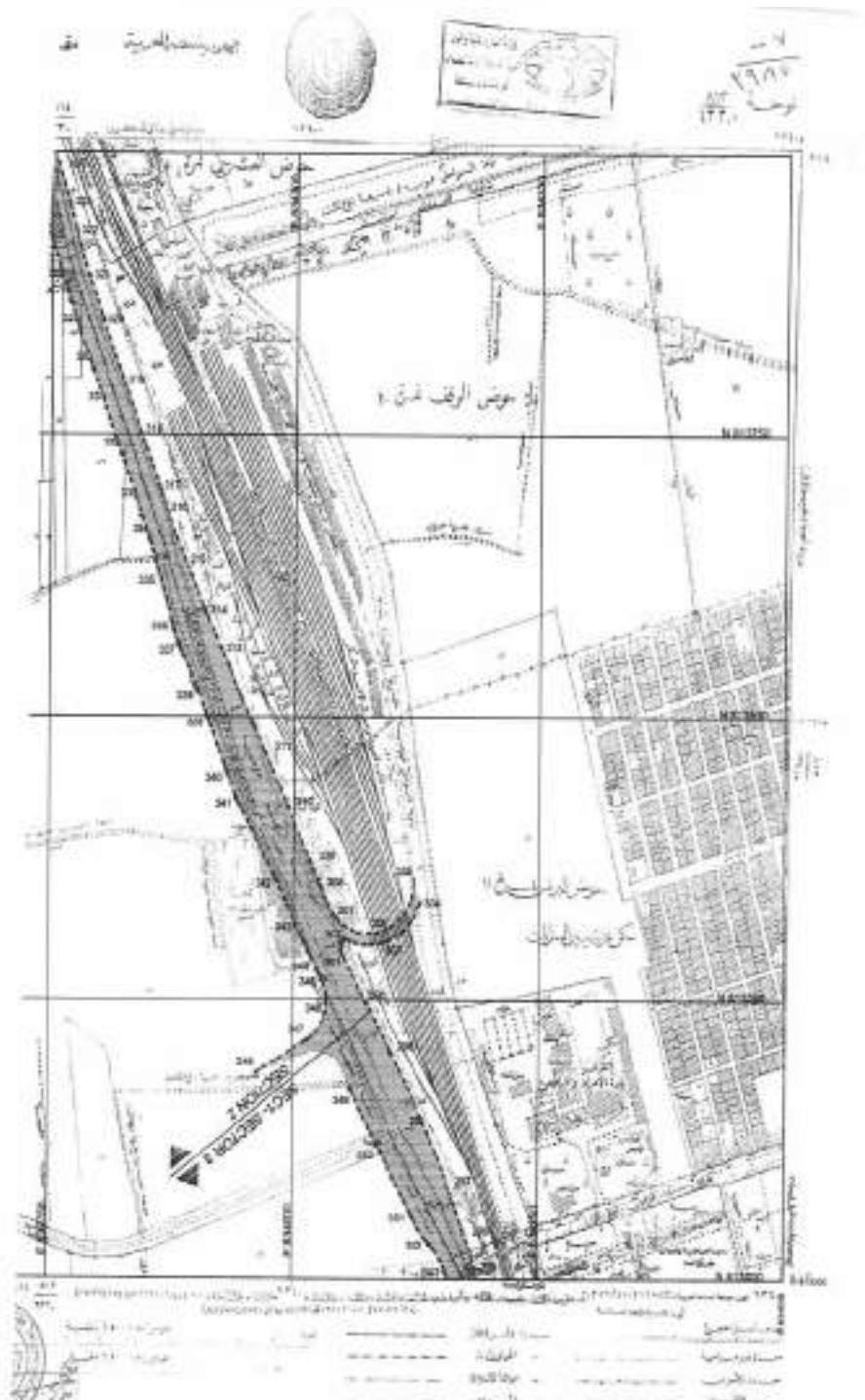
وتفضلوا بقبول فائق الاحترام

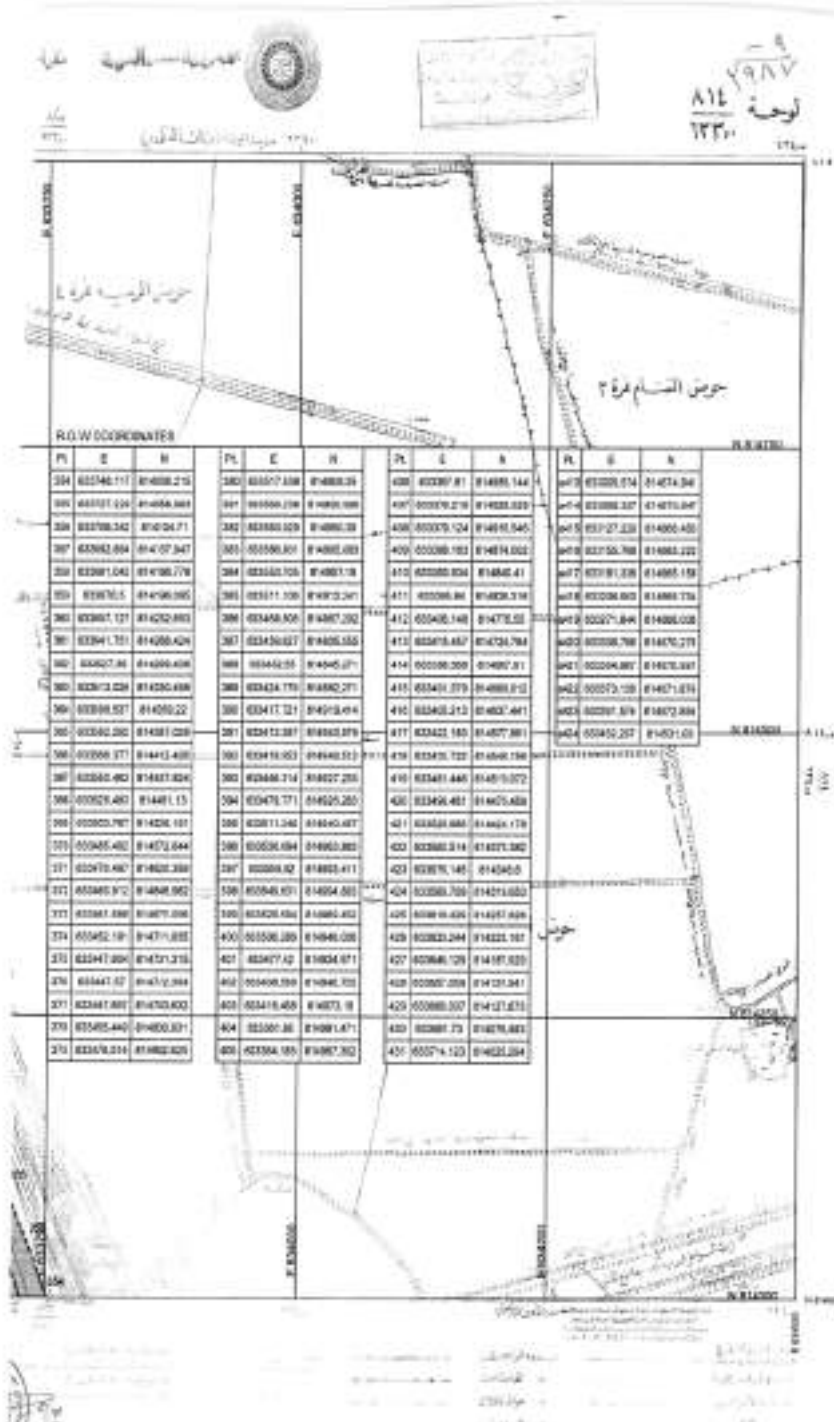
وزير الإسكان والمرافق والمجمعات العمرانية

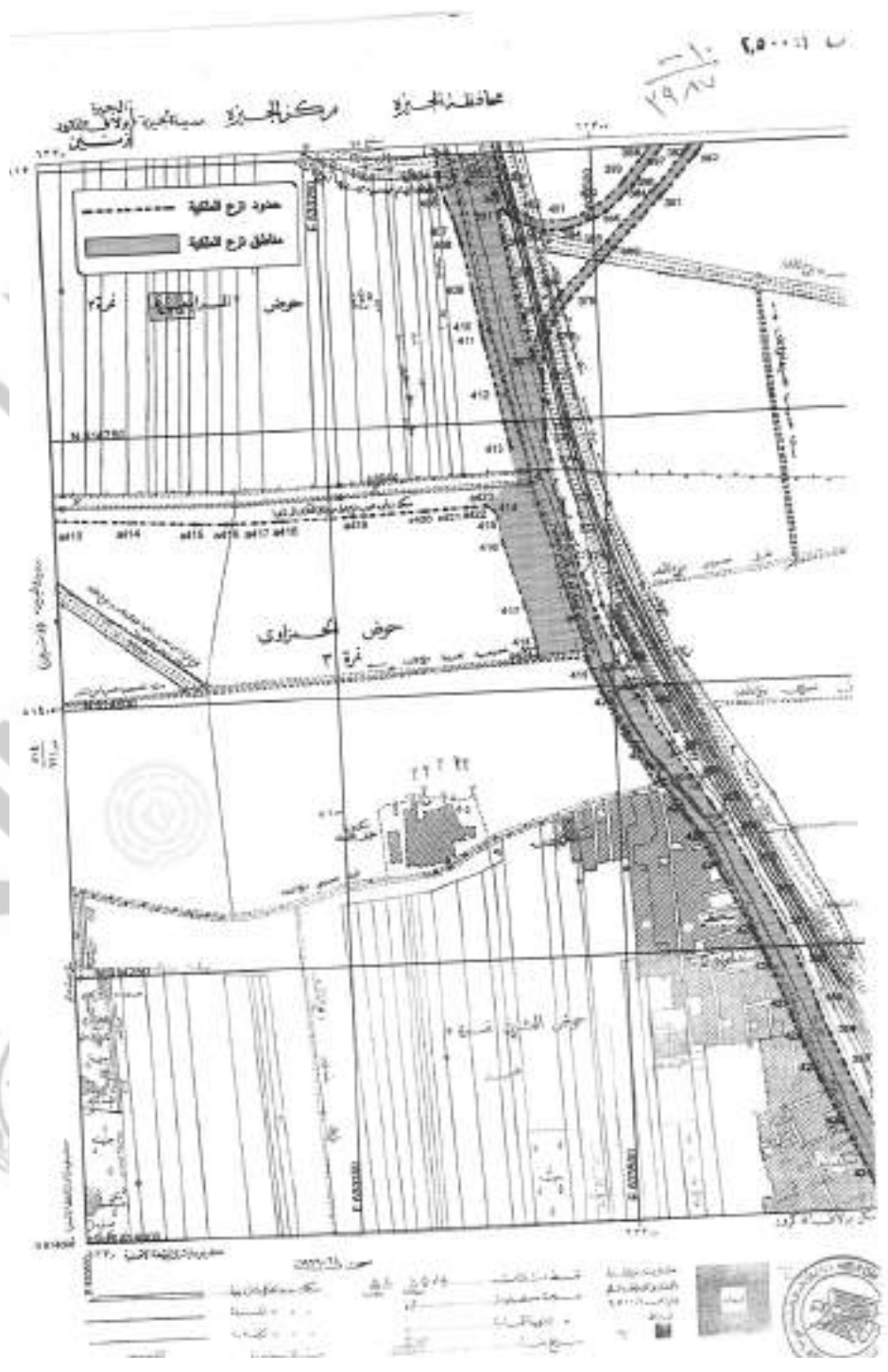
مهندس / شريف الشربيني

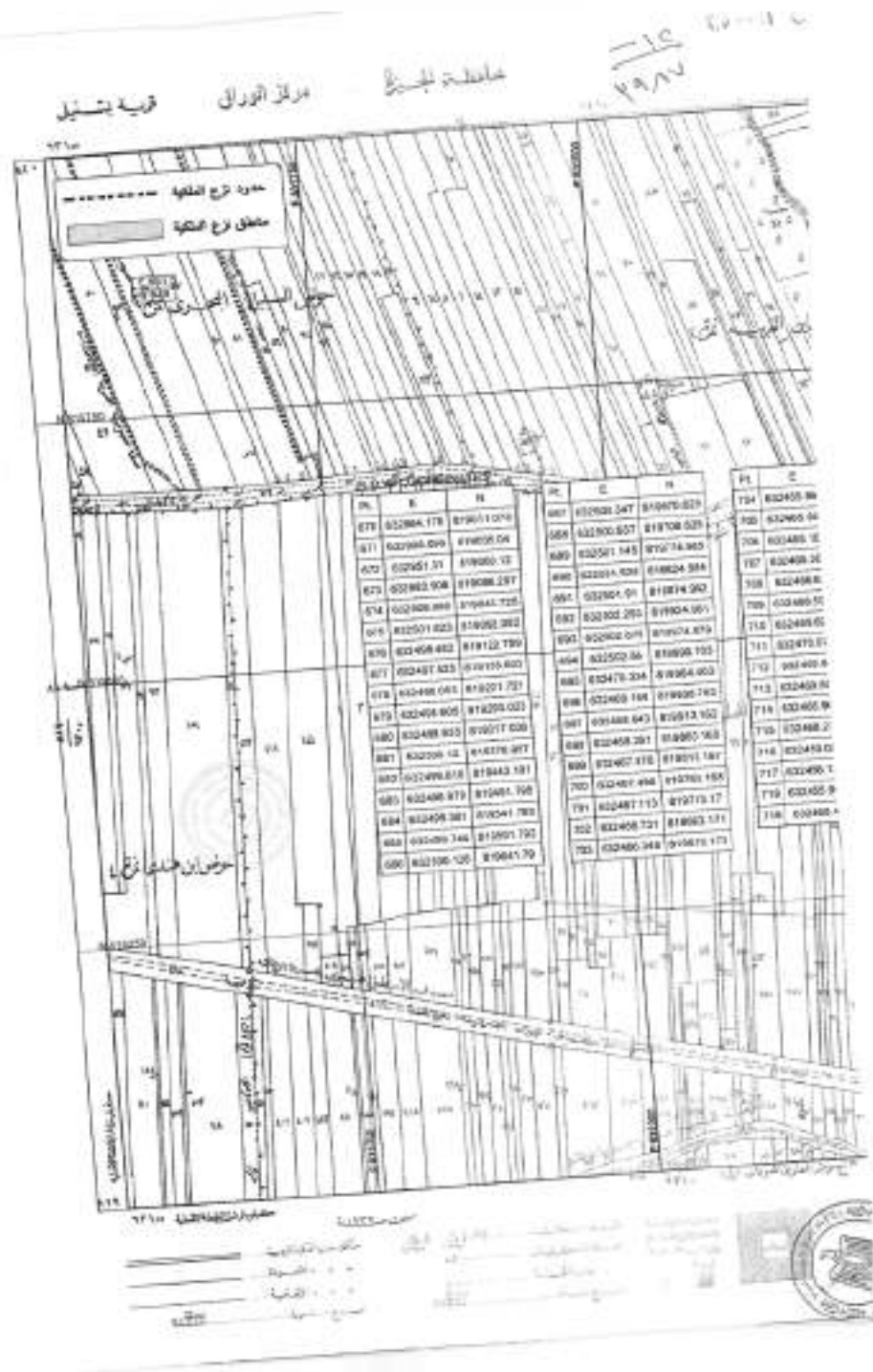




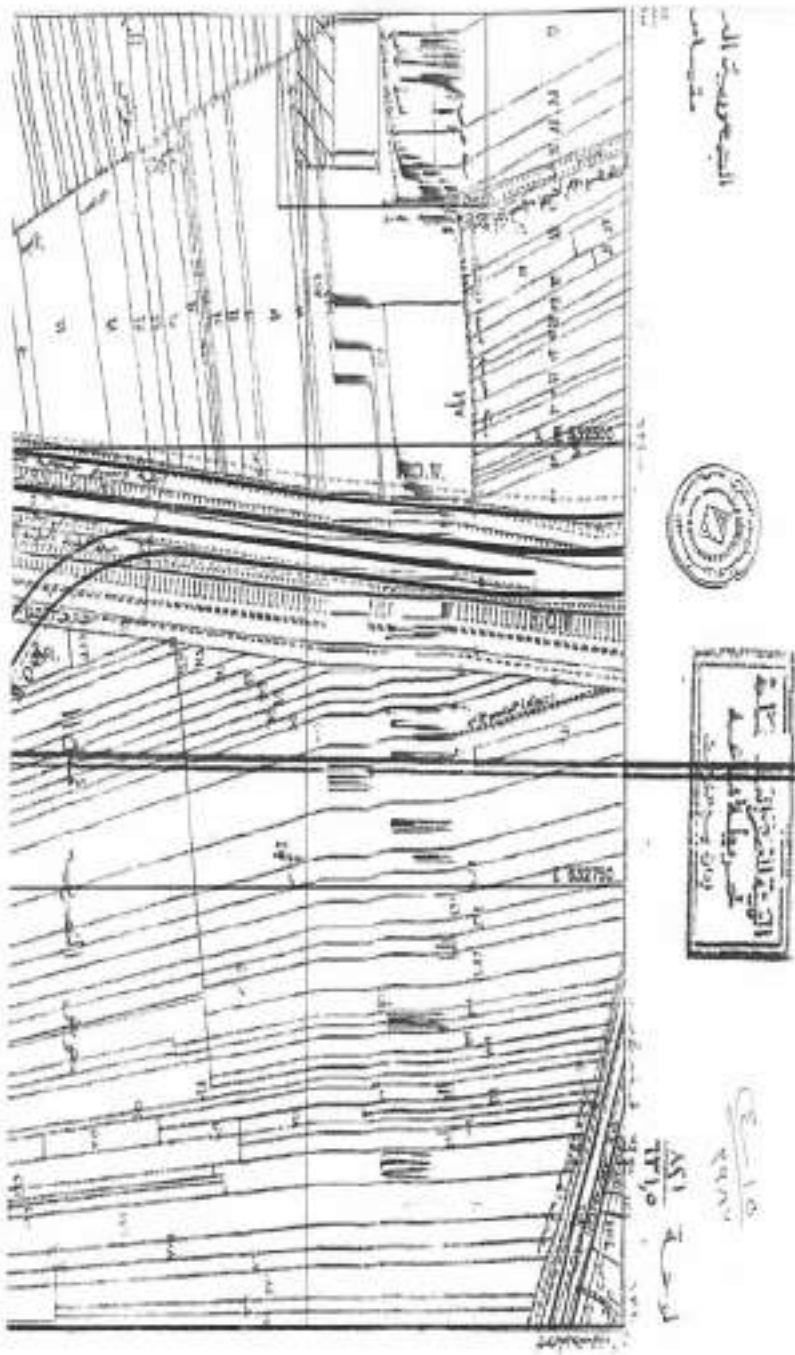


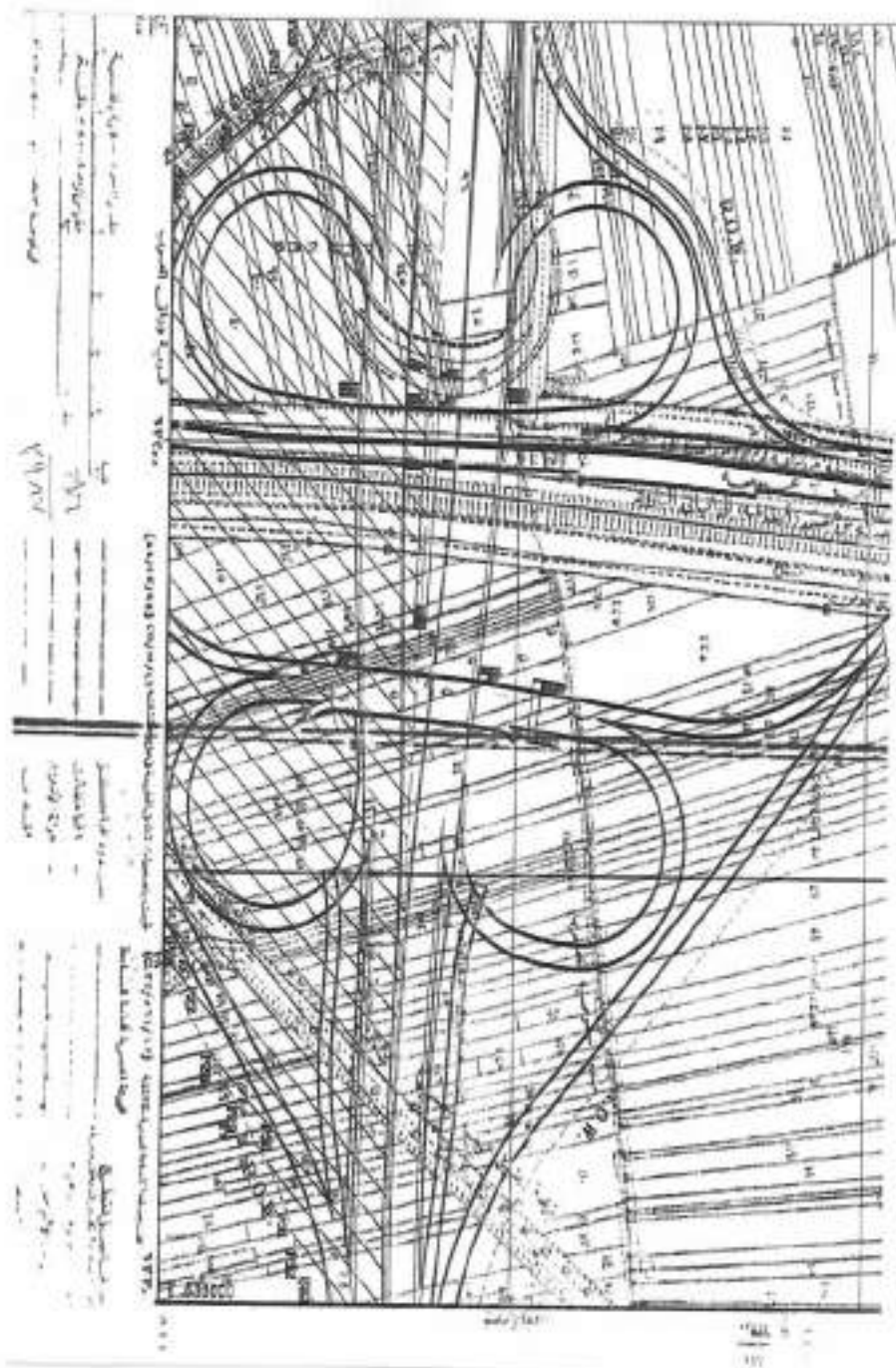


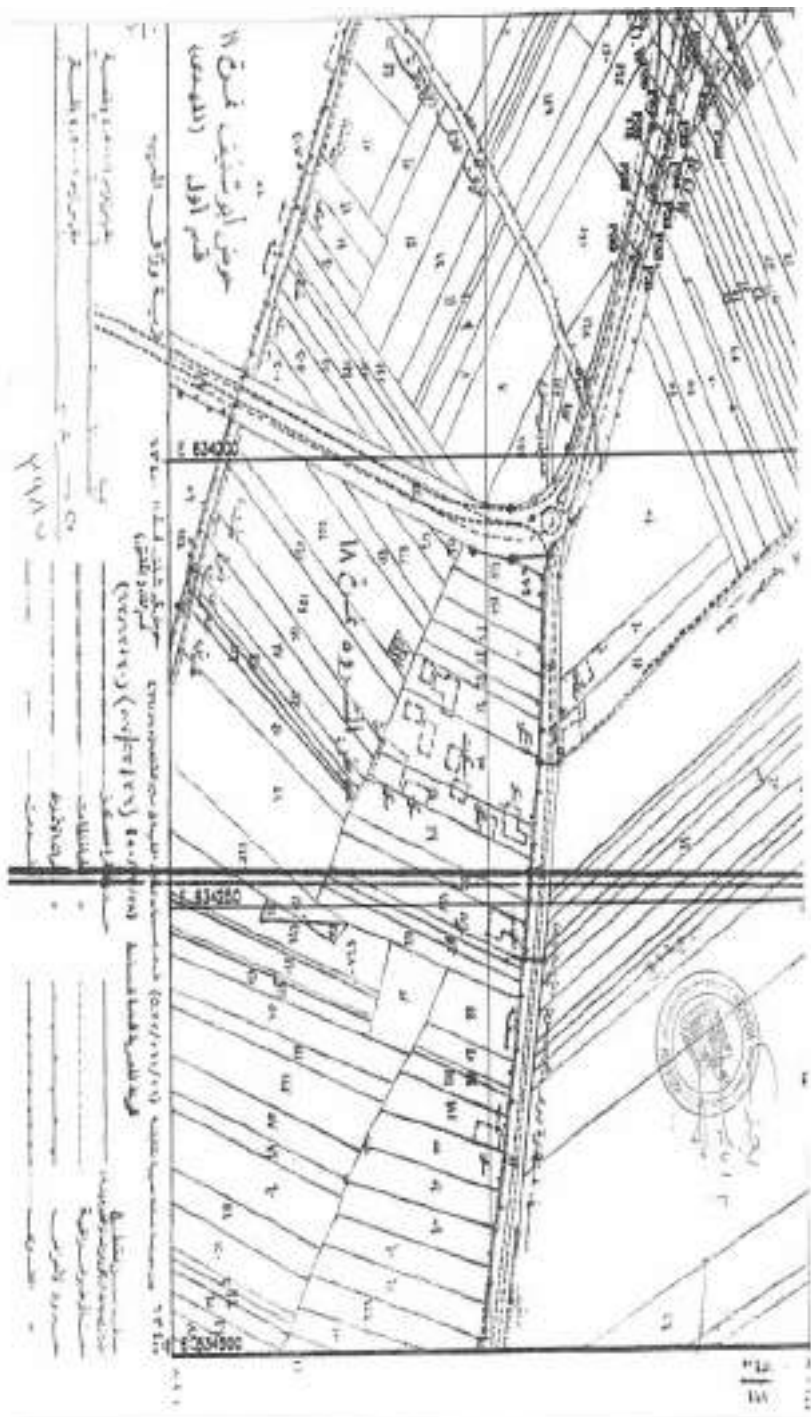


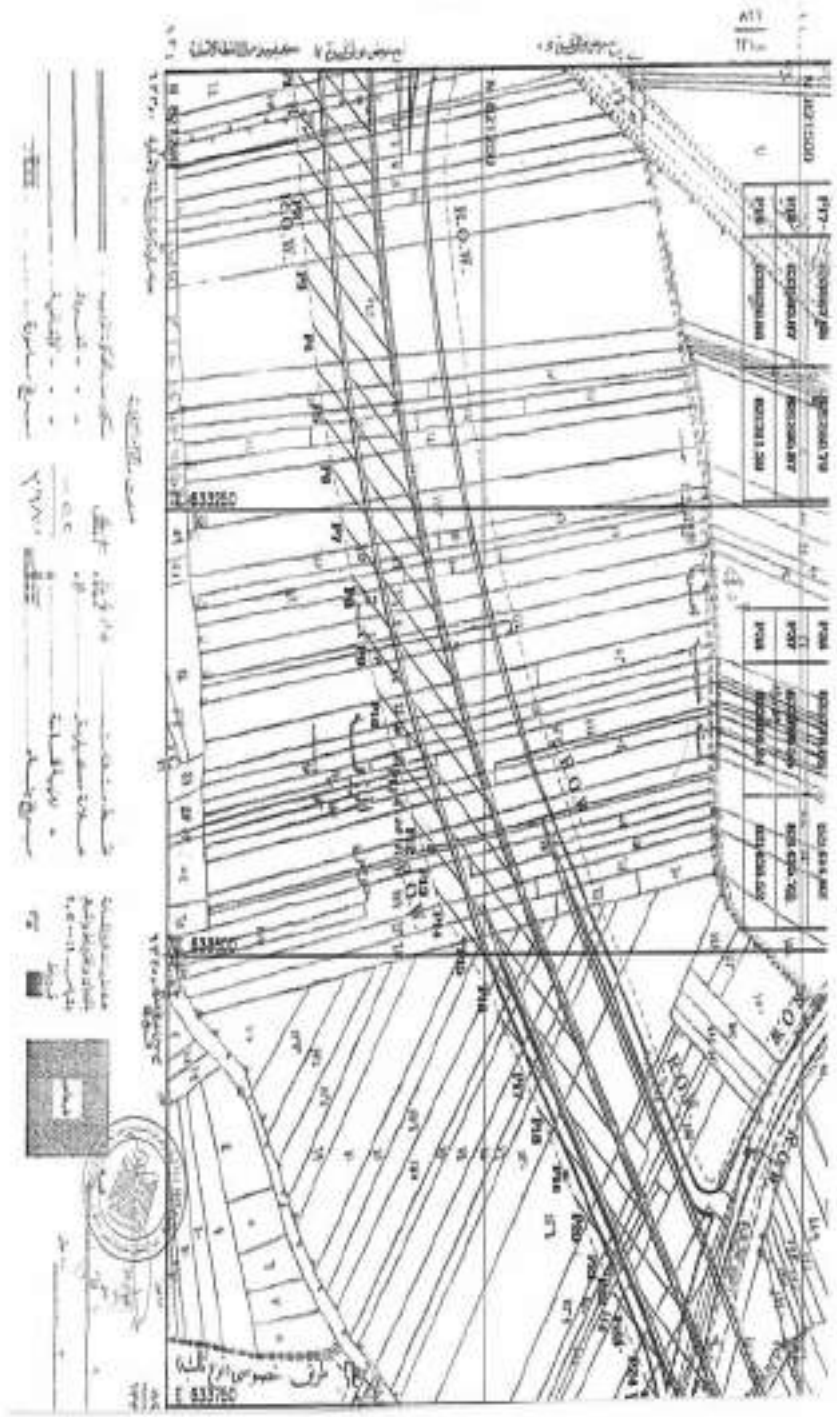


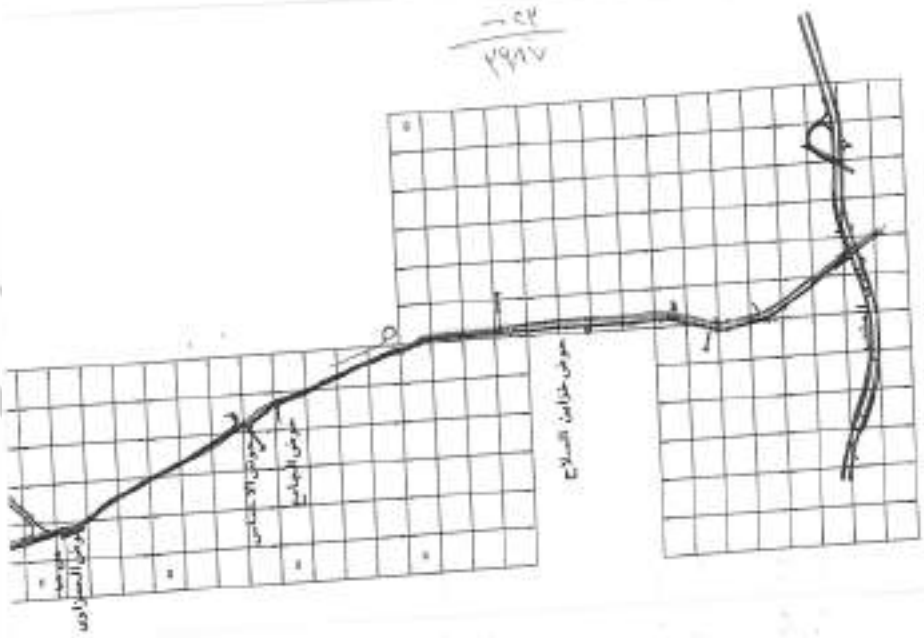






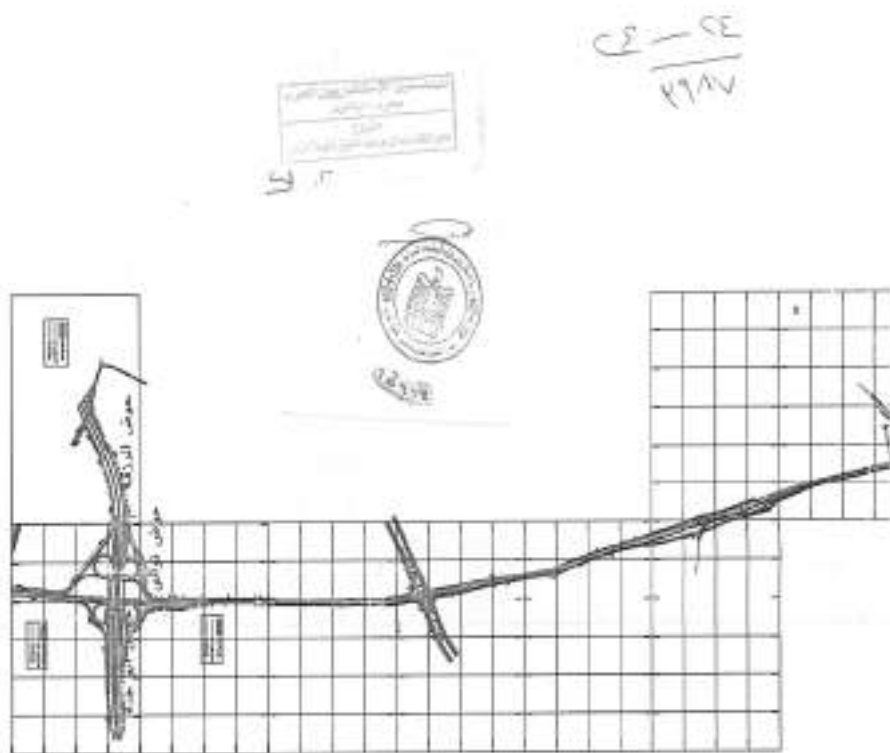






المخطط العا

الفريق كما



م لمشروع

ل عامر

قرار رئيس مجلس الوزراء

رقم ٤٢٥٤ لسنة ٢٠٢٤

رئيس مجلس الوزراء

بعد الاطلاع على الدستور ؛

وعلى قانون نظام الإدارة المحلية الصادر بالقانون رقم ٤٣ لسنة ١٩٧٩
وتعديلاته ؛

وعلى المرسوم بقانون رقم ١١٦ لسنة ٢٠١١ بحل المجالس الشعبية المحلية ؛
وعلى طلب محافظ سوهاج ؛

وعلى ما عرضته وزيرة التنمية المحلية ؛

قرر:

(المادة الأولى)

تُخصّص قطعة أرض من أملاك الدولة الخاصة بمساحة ٢م٦٠٠ بنجع الطينة زمام
قرية كوم الصعايدة ناحية قرية المجابرة التابعة للوحدة المحلية لمركز ومدينة جرجا
بمحافظة سوهاج ، وفقاً للوحة وجدول الإحداثيات المرفقين بالمجان ، لصالح الهيئة
القومية لمياه الشرب والصرف الصحى لإقامة محطة رفع صرف صحى .

(المادة الثانية)

يُنشر هذا القرار فى الجريدة الرسمية ، وعلى الجهات المختصة تنفيذه .

صدر برئاسة مجلس الوزراء فى ٢ جمادى الآخر سنة ١٤٤٦ هـ

(الموافق ٤ ديسمبر سنة ٢٠٢٤ م) .

رئيس مجلس الوزراء

دكتور/ مصطفى كمال ممدوح

طبعت بالهيئة العامة لشؤون المطابع الأميرية

رئيس مجلس الإدارة

محاسب / أشرف إمام عبد السلام

رقم الإيداع بدار الكتب ٦٥ لسنة ٢٠٢٤

٥٥٩ - ٢٠٢٤/١٢/٢٦ - ٢٠٢٤/٢٥٤٤٩

